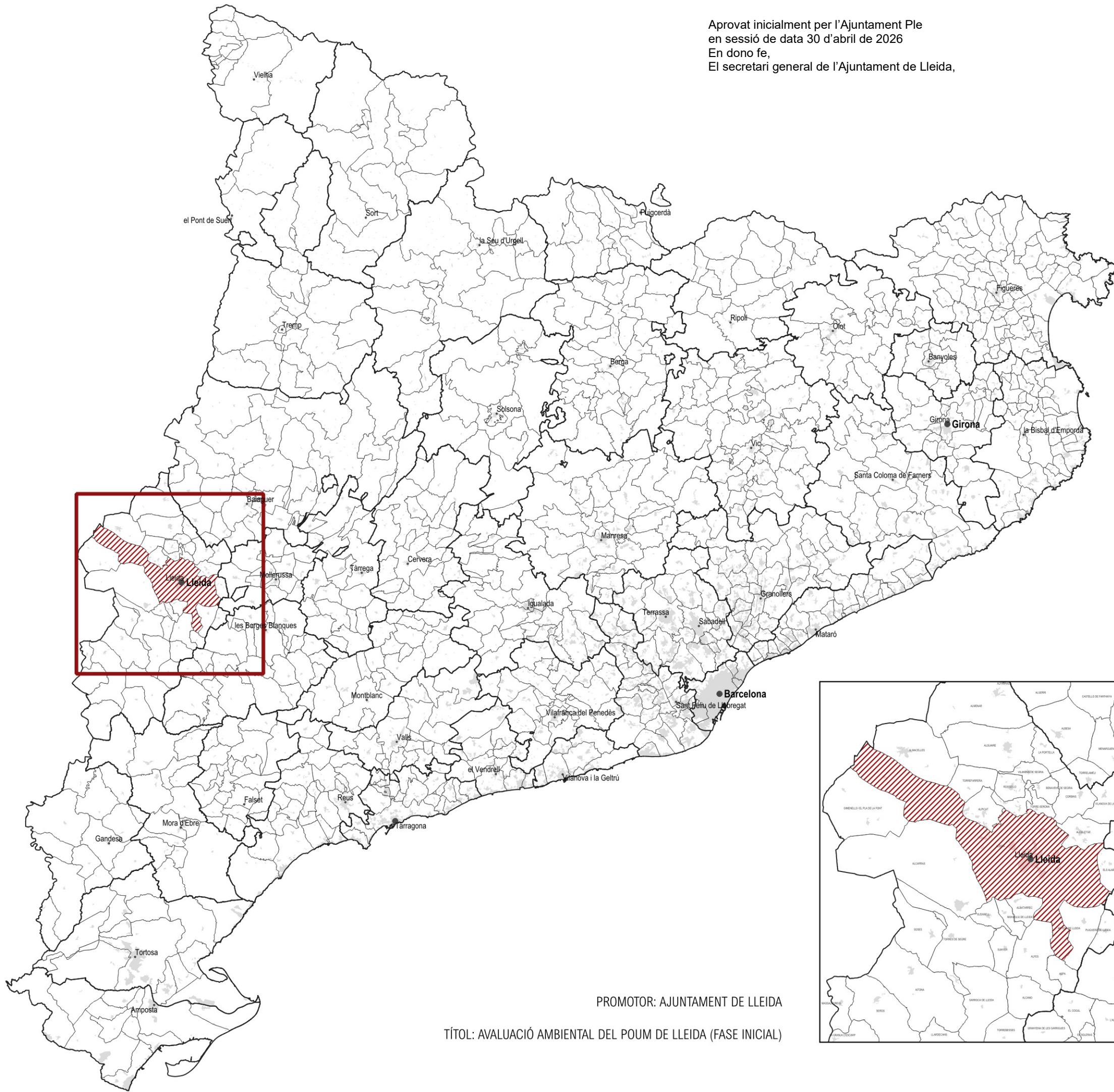
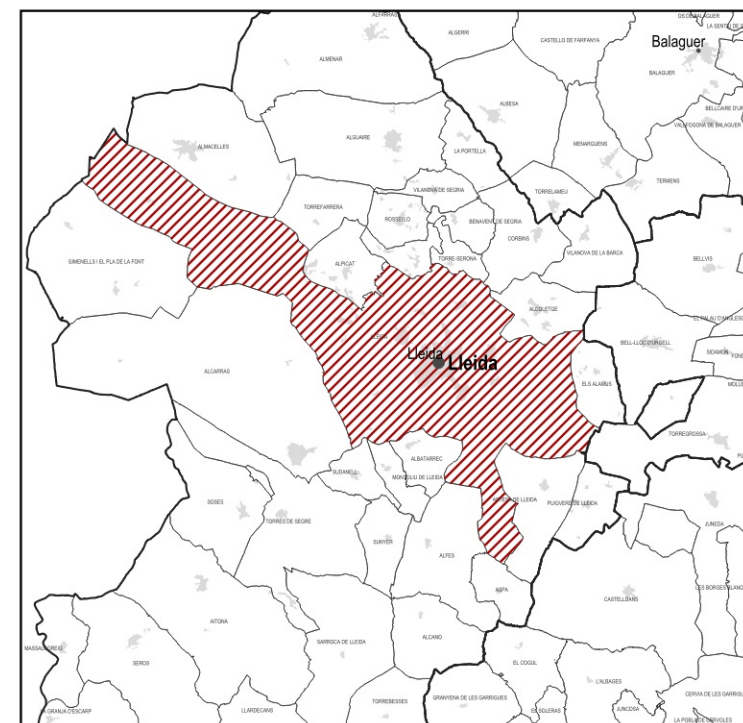


Aprovat inicialment per l'Ajuntament Ple
en sessió de data 30 d'abril de 2026
En dono fe,
El secretari general de l'Ajuntament de Lleida,



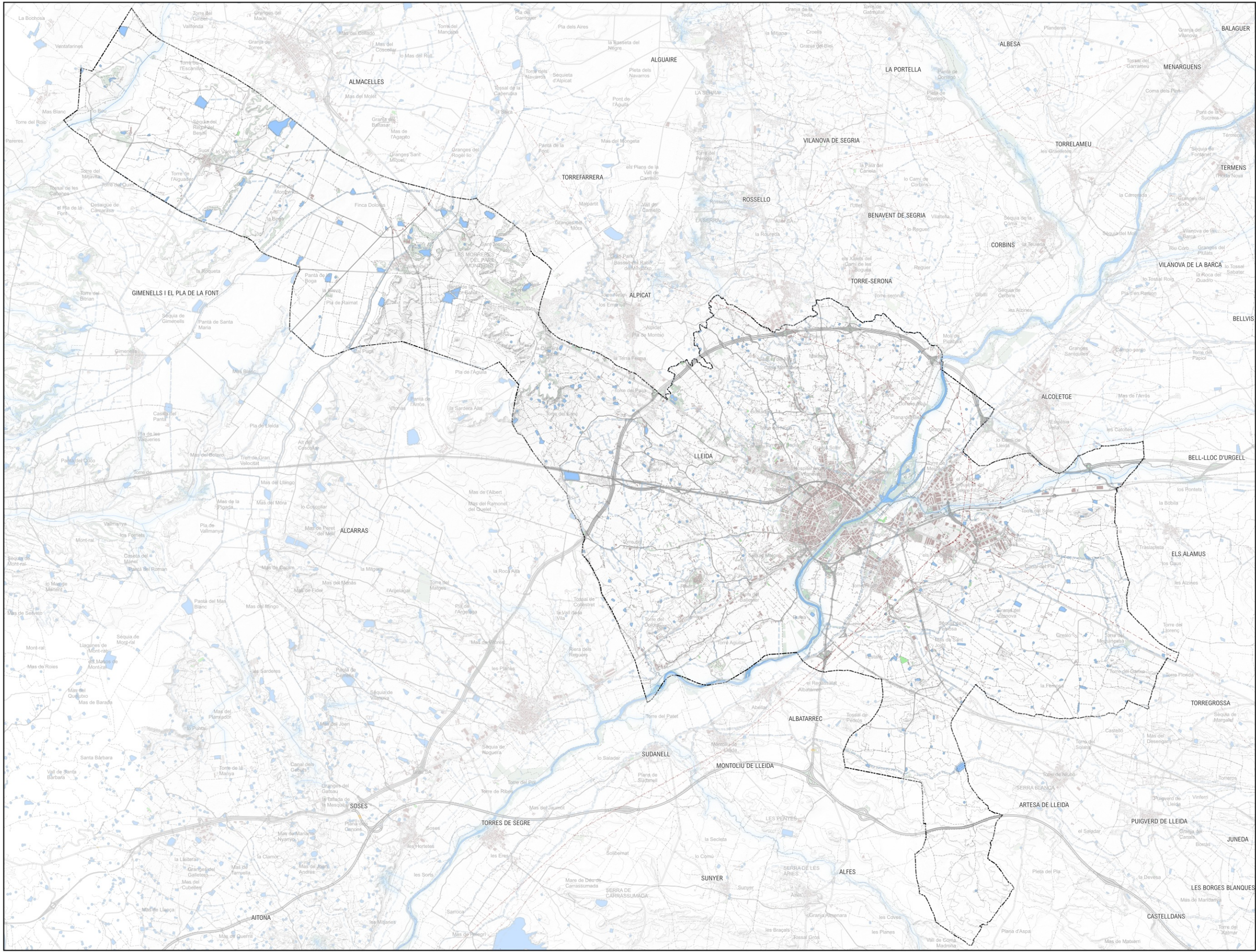
ÍNDEX DE PLÀNOLS

1. ENCAIX TERRITORIAL
 - 1.A. ORTOFOTOMAPA
 - 1.B. TOPOGRAFIA
 - 1.C. GEOLOGIA
 - 1.D. HIDROLOGIA
 - 1.D.1. HIDROLOGIA SUPERFICIAL
 - 1.D.2. HIDROLOGIA SUBTERRÀNIA
 - 1.E. ESTRUCTURA TERRITORIAL
 - 1.F. ESPAIS NATURALS PROTEGITS
 - 1.G. UNITATS DE PAISATGE
 - 1.H. INFRAESTRUCTURES
 - 1.I. ATMOSFERA
 - 1.I.1. CAPACITAT ACÚSTICA
 - 1.I.2. CONTAMINACIÓ LUMÍNICA
2. GEOMORFOLOGIA
 - 2.A. RELLEU
 - 2.B. PENDENTS
 - 2.C. ORIENTACIONS
3. MEDI NATURAL
 - 3.A. COBERTES DEL SÒL
 - 3.B. ESTRUCTURA AGRÀRIA
 - 3.C. HÀBITATS
 - 3.C.1. HÀBITATS D'INTERÈS COMUNITARIA
 - 3.C.2. HÀBITATS ESTÈPICS
 - 3.C.3. HÀBITATS RARS O AMENACATS
 - 3.D. GRAU AMENANÇA HÀBITATS
 - 3.E. ÀREES D'INTERÈS FLORÍSTIC I FAUNÍSTIC
 - 3.F. CONNECTIVITAT ECOLÒGICA
4. PATRIMONI
 - 4.A. JACIMENTS
 - 4.B. VIES PECUÀRIES
 - 4.C. CAMINS MUNICIPALS
5. ESPAIS AMB VALOR PAISATGÍSTIC PROTEGIT
6. PLANEJAMENT
 - 6.A. PLA TERRITORIAL PARCIAL DE PONENT
 - 6.B. PLANEJAMENT LOCAL
 - 6.B.1. CLASSIFICACIÓ DEL SÒL
 - 6.B.2. QUALIFICACIÓ DEL SÒL VIGENT
 - 6.C. PROTECCIONS URBANÍSTIQUES
 - 6.D. RÚSTIC SNU
 - 6.D.1. EDIFICACIONS
 - 6.D.2. PARCEL·LES EDIFICADES
 - 6.D.3. PARCEL·LES AGRÀRIES
7. RISCOS
 - 7.A. RISC INUNDABILITAT
 - 7.B. RISC D'INCENDI
 - 7.C. RISC QUÍMIC
8. ALTERNATIVES
 - 8.A. ALTERNATIVA 0
 - 8.B. ALTERNATIVA 1
 - 8.C. ALTERNATIVA 2
9. PROPOSTA
 - 9.A. QUALIFICACIÓ SNU
 - 9.B. COMPONENTS DE QUALIFICACIÓ
 - 9.C. FILTRES
 - 9.C.1. PROTECCIONS SECTORIALS I TERRITORIALS
 - 9.C.2. RISCOS
 - 9.C.3. SERVEIS ECOSISTÈMICS I PROVEÏMENT
 - 9.C.4. SERVEIS ECOSISTÈMICS CULTURALS



PROMOTOR: AJUNTAMENT DE LLEIDA

TÍTOL: AVALUACIÓ AMBIENTAL DEL POUM DE LLEIDA (FASE INICIAL)



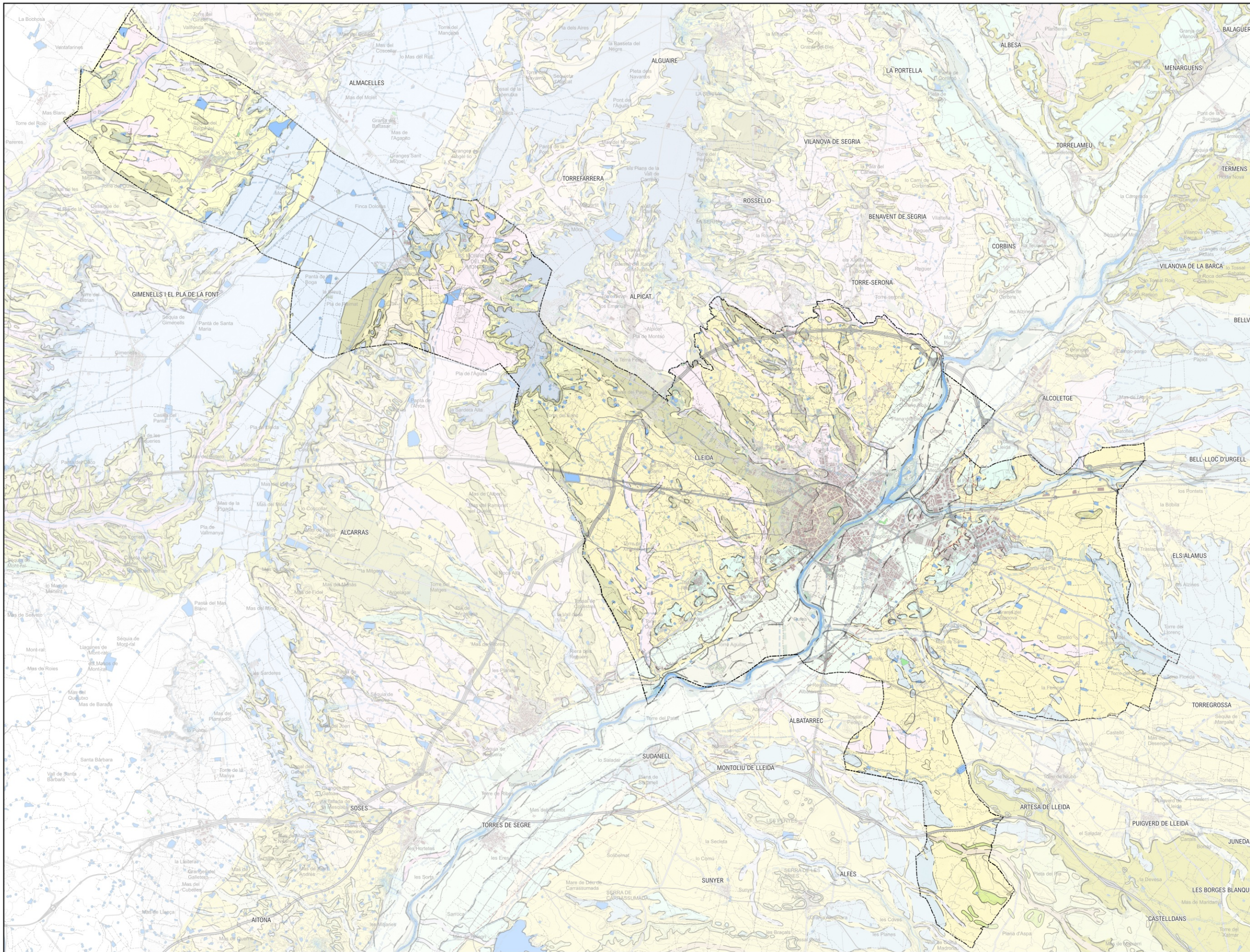
LEGENDA
 --- LÍMIT MUNICIPAL



LLEGENDA
 --- LÍMIT MUNICIPAL



1:100.000



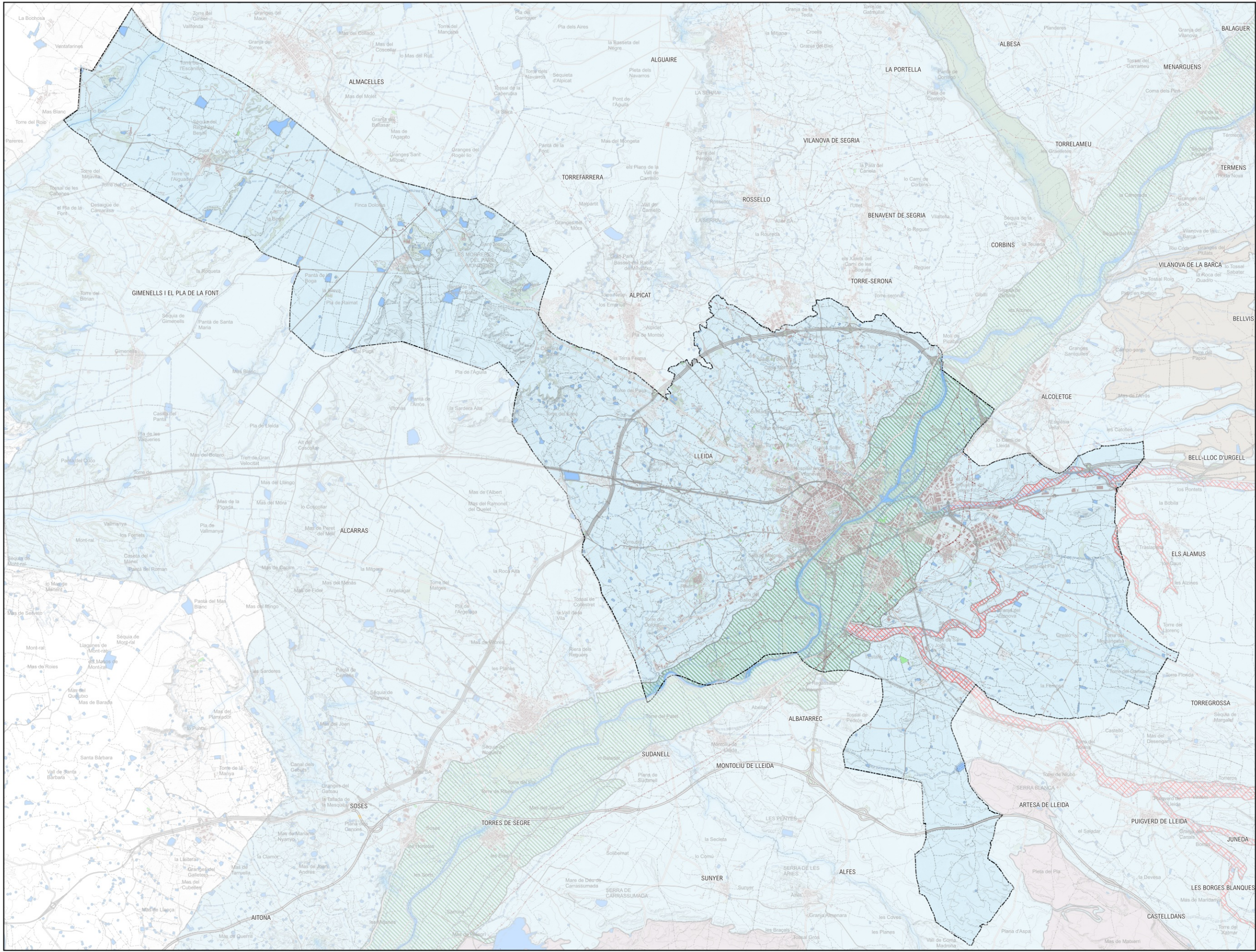
LLEENDA




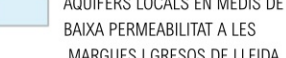
- LÍMIT MUNICIPAL**
- Blocs, graves, sorres i argiles. Ventalls al·luvials correlacionables amb les terrasses fluvials Q12. Plistocè superior.
 - Conglomerats que formen bancs lenticulars acanalats. Catjà.
 - Cons de dejecció. Graves i sorres. Holocè recent.
 - Dipòsits al·luvials-col·luvials. Graves amb matriu sorrenca i argilosa. Holocè.
 - Dipòsits col·luvials. Argiles amb còdols angulars dispersos. Holocè.
 - Dipòsits fluvials de riu trenat de procedència pirenaica. Es troba 140 m sobre el nivell del riu. Pliocè-Plistocè.
 - Dipòsits fluvials de riu trenat de procedència pirenaica. Es troba 160 m sobre el nivell del riu. Pliocè-Plistocè.
 - Dipòsits fluvials de riu trenat de procedència pirenaica. Es troba 170 m sobre el nivell del riu. Pliocè-Plistocè.
 - Graves amb matriu lutítica i llentils sorrenques. Plistocè.
 - Graves i llims. Holocè.
 - Gresos i argiles vermelles amb guix. Oligocè-Miocè.
 - Llit actual, plana d'inundació ordinària i terrassa més baixa (0-2 m). Holocè recent.
 - Lutites amb intercalacions de gresos. Catjà.
 - Sorres, graves i materials fins (llits abandonats). Holocè superior.
 - Terrassa del Segre i afluents. Es troba uns 20 metres sobre el nivell del riu. Plistocè.
 - Terrassa del Segre i afluents. Es troba uns 40 metres sobre el nivell del riu. Plistocè.
 - Terrassa del Segre i afluents. Es troba uns 60 metres sobre el nivell del riu. Plistocè.

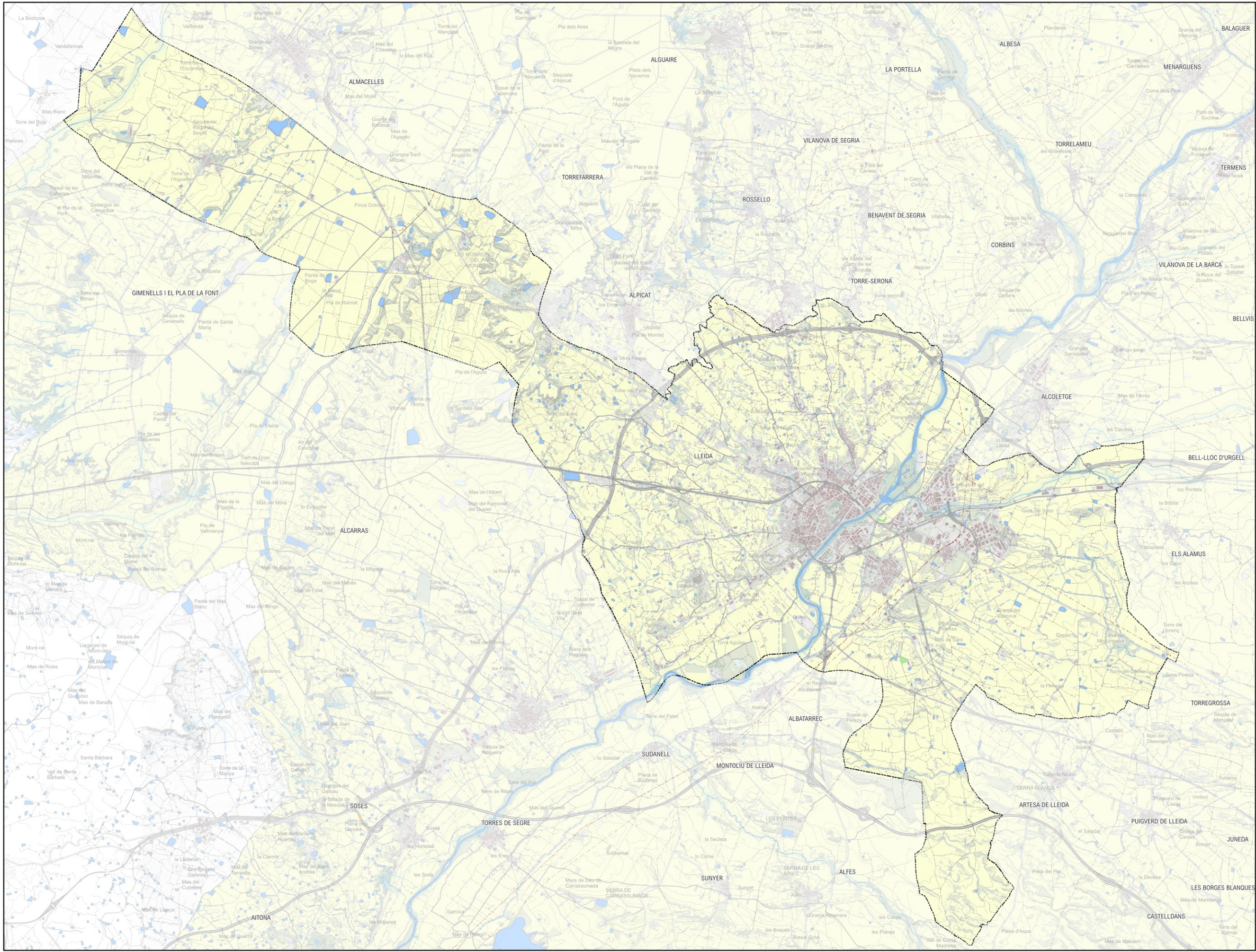
- CONTACTES**
- CONTACTE DISCORDANT
 - CONTACTE NORMAL
 - CONTACTE SEDIMENTARI
 - CONTACTE TRANSICIONAL
 - LÍNIA DE CAPA
 - LÍMIT DE MOVIMENT DE MASSA



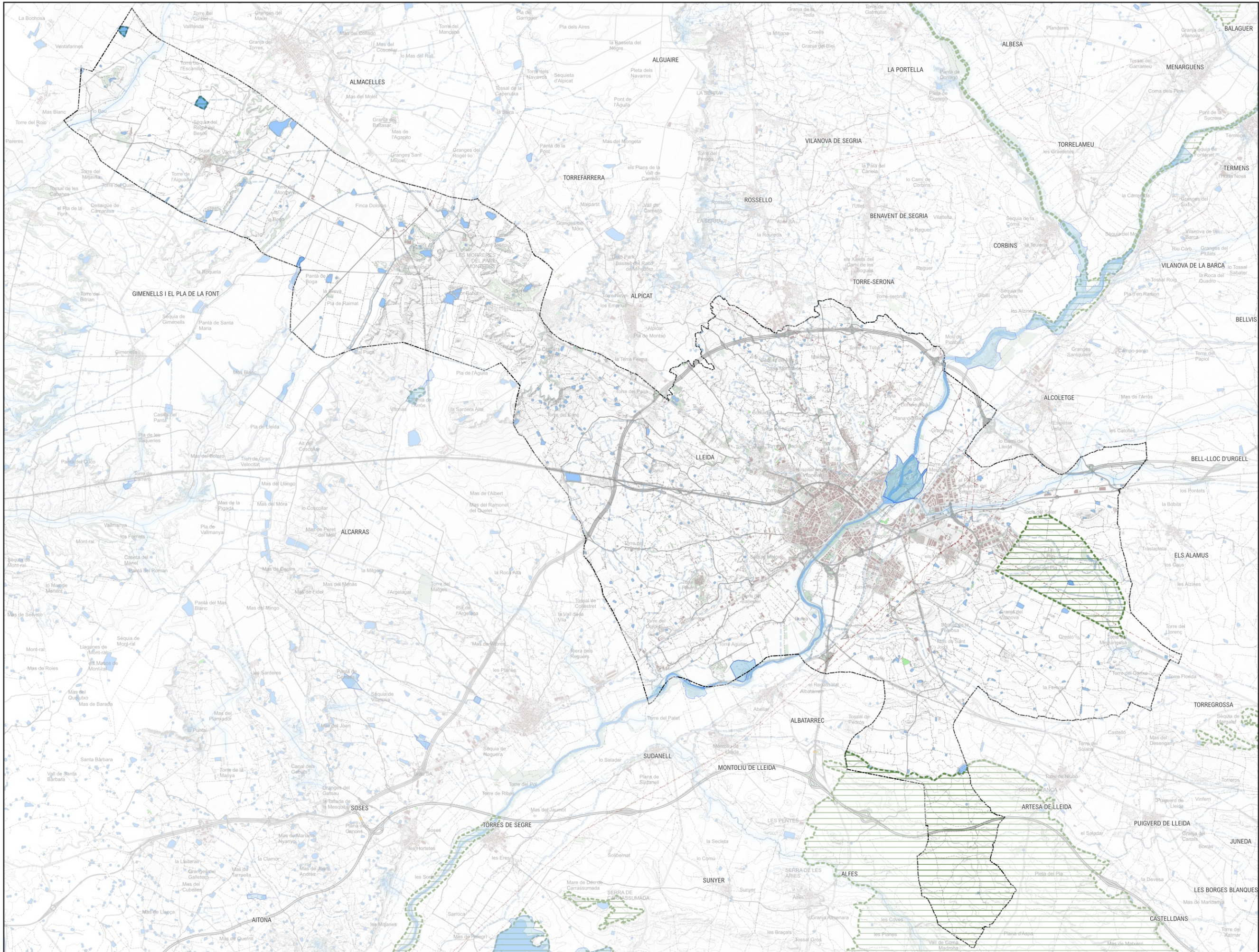
LEGENDA
 - - - - - LÍMIT MUNICIPAL



- LEGENDA**
-  LÍMIT MUNICIPAL
 -  AQÜÍFER AL-LUVIAL DEL BAIX SEGRE
 -  AQÜÍFERS AL-LUVIALS DEL BAIX CORB I LA FEMOSA
 -  AQÜÍFERS LOCALS EN MEDIS DE BAIXA PERMEABILITAT A LES MARGUES I GRESOS DE LLEIDA

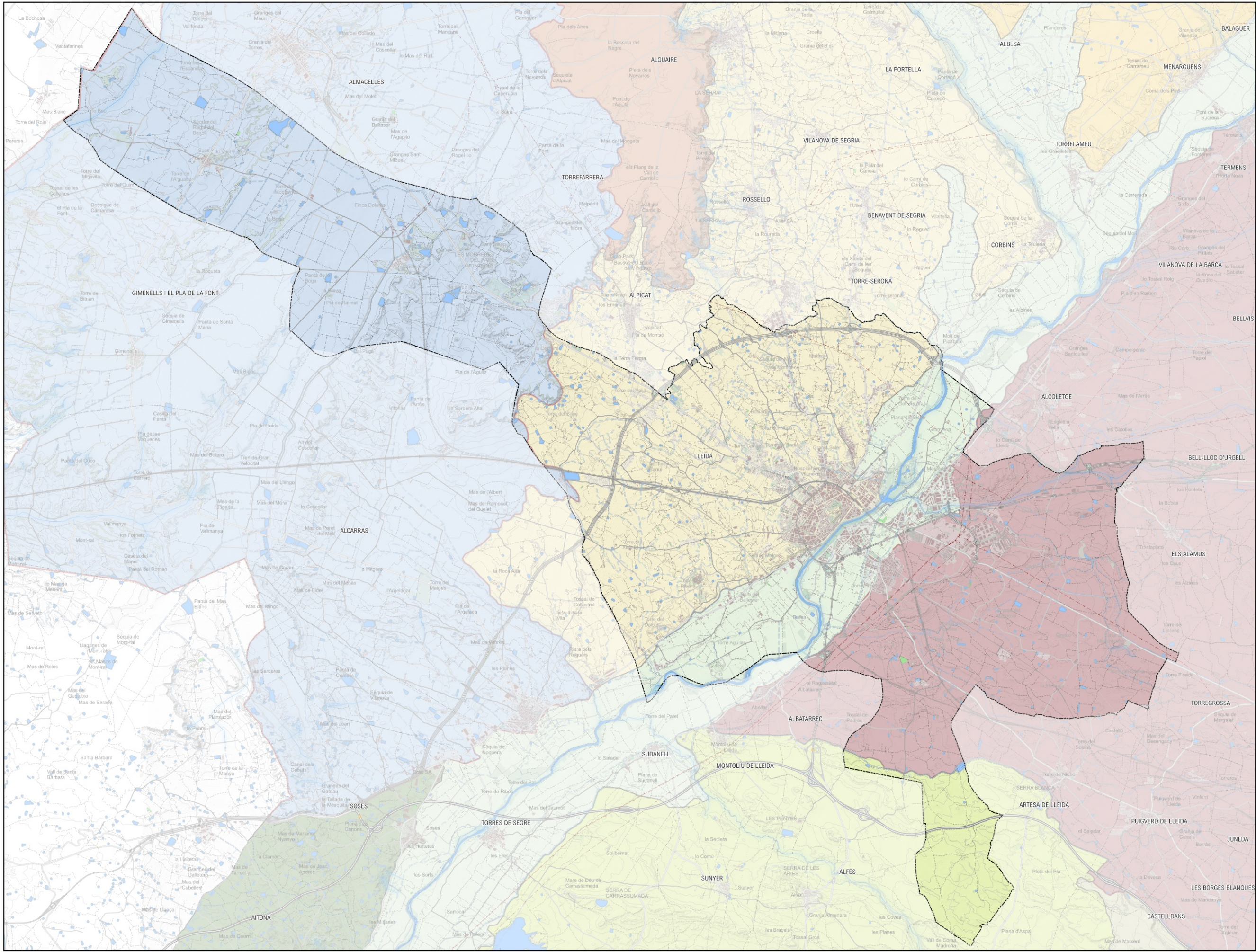


- LEGENDA**
-  LÍMIT MUNICIPAL
 -  AGRÍCOLA
 -  AIGÜES
 -  FORESTAL
 -  URBÀ



LEGENDA

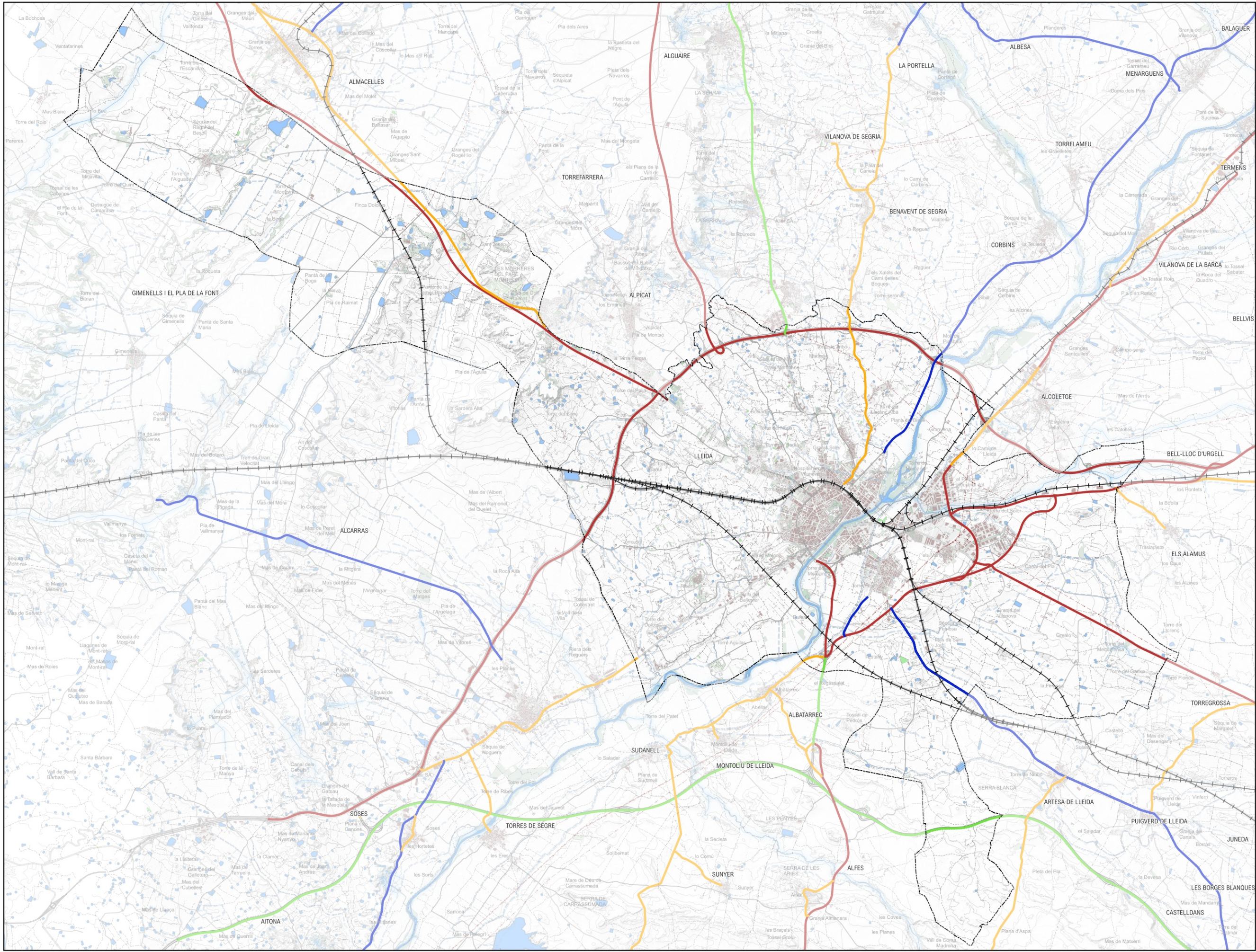
-  LÍMIT MUNICIPAL
-  PEIN
-  XARXA NATURA 2000
-  ZONES HUMIDES



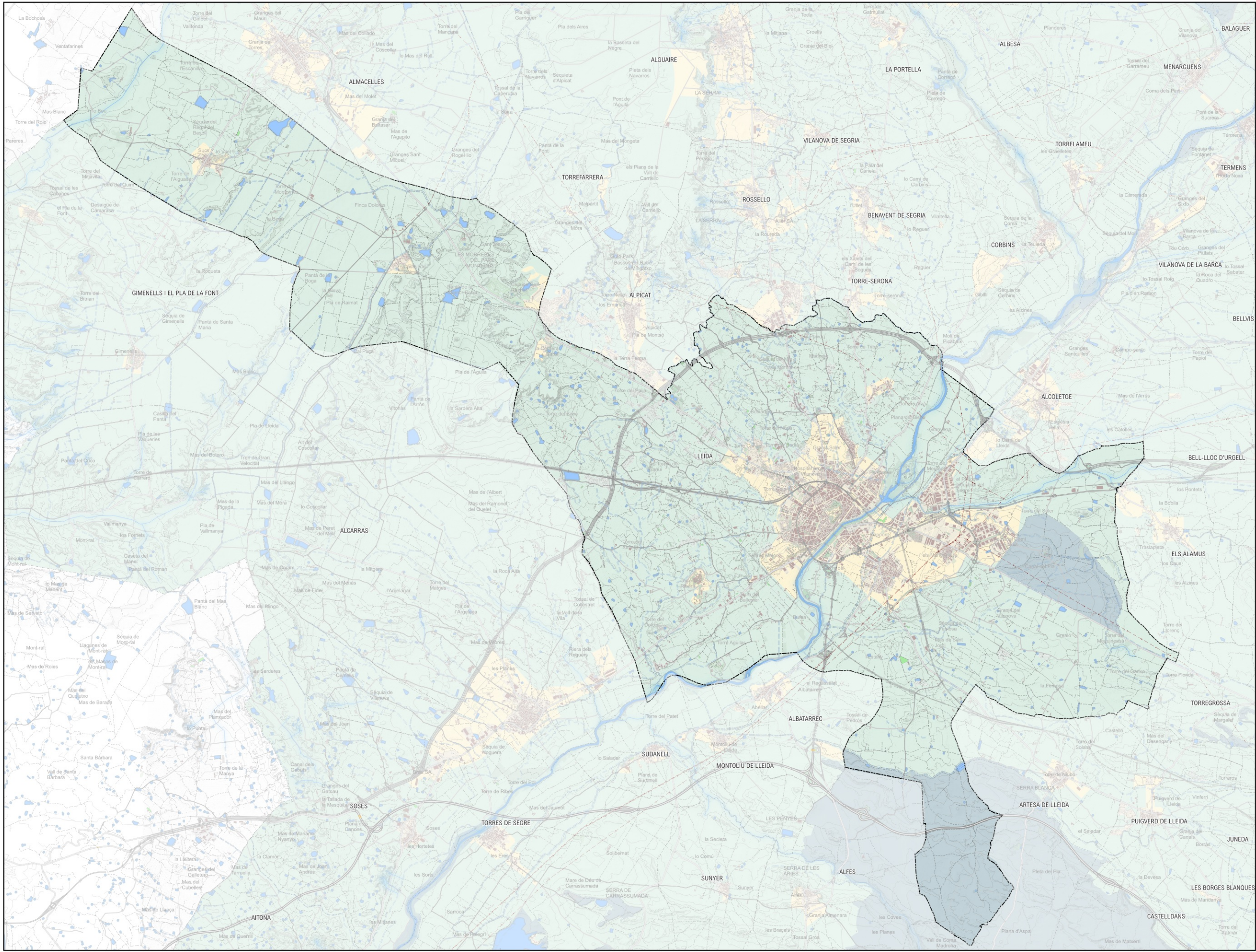
LEGENDA

- LÍMIT MUNICIPAL
- Horta de Pinyana
- Paisatge fluvial del Segre
- Plana d'Urgell
- Regadius del Canal d'Aragó i Catalunya
- Secans d'Utxesa

AVALUACIÓ AMBIENTAL DEL POUM DE LLEIDA (FASE INICIAL)

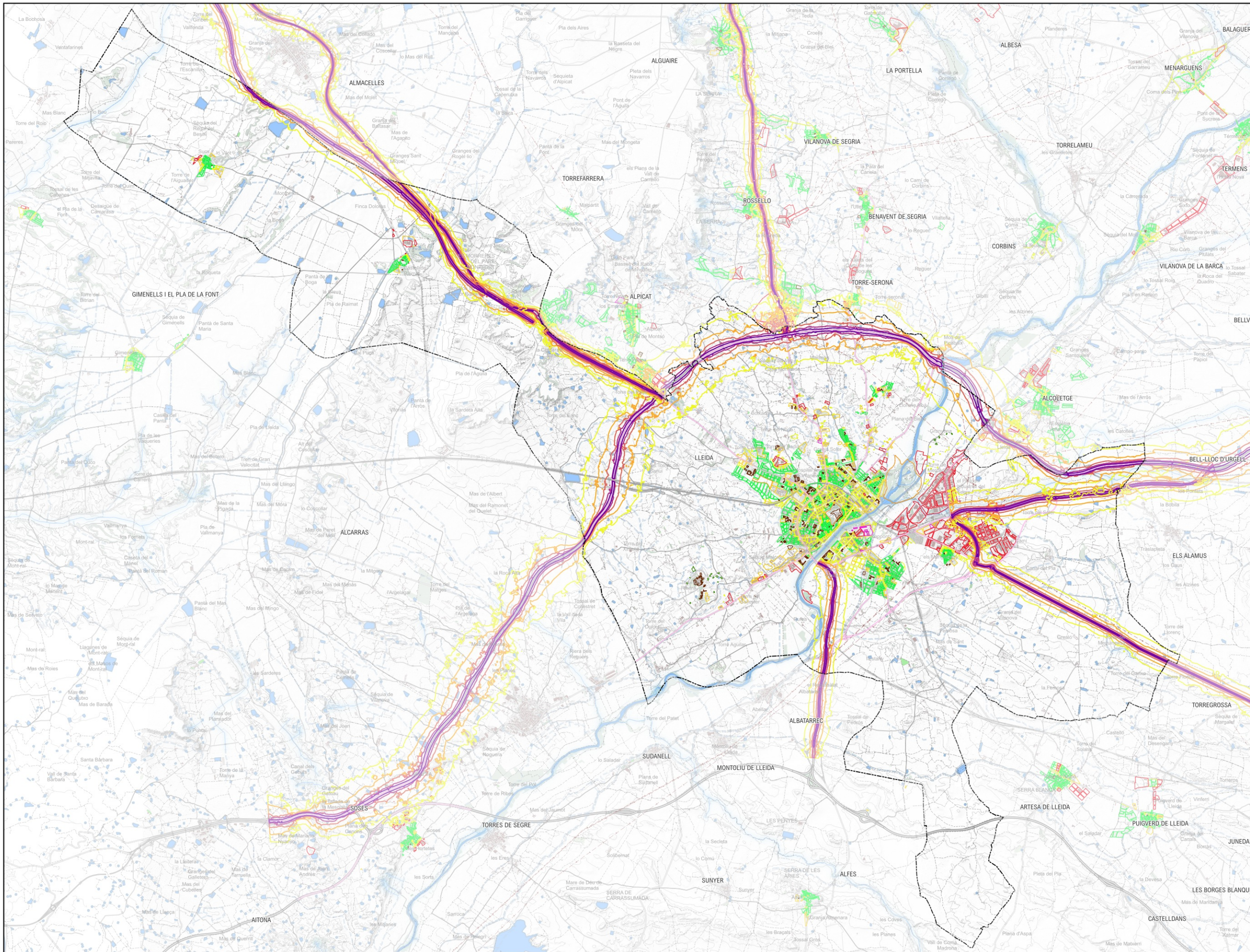


- LLEENDA**
- LÍMIT MUNICIPAL
 - XARXA BÀSICA PRIMÀRIA
 - XARXA COMARCAL
 - XARXA LOCAL
 - XARXA BÀSICA TRANSEUROPEA



LEGENDA

- LÍMIT MUNICIPAL
- E1 - PROTECCIÓ MÀXIMA
- E2 - PROTECCIÓ ALTA
- E3 - PROTECCIÓ MODERADA
- E4 - PROTECCIÓ MÍNIMA



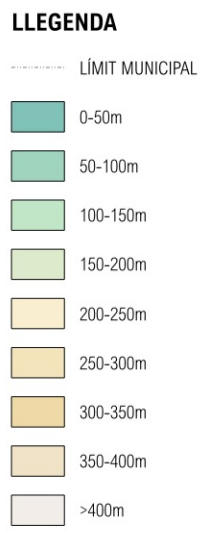
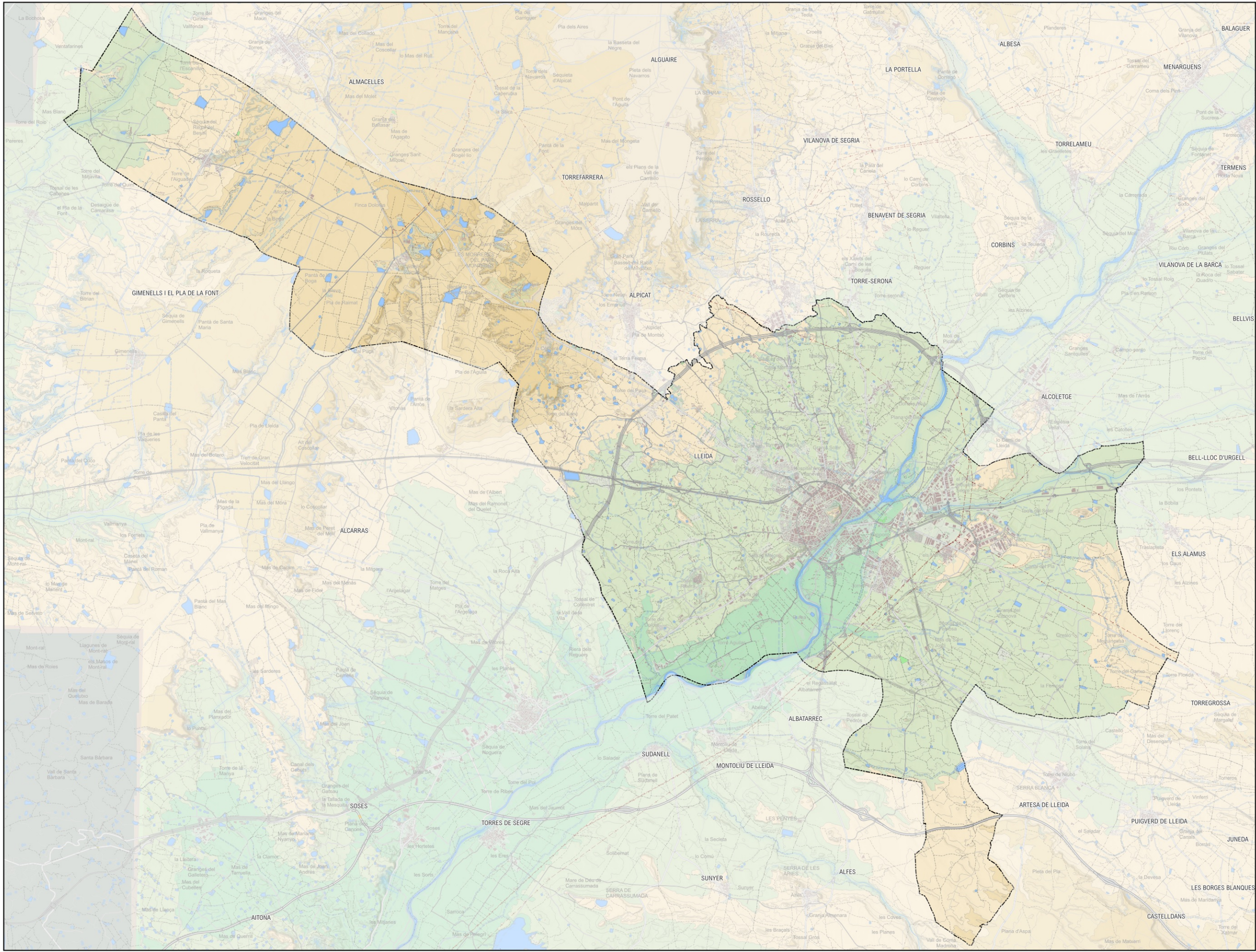
LEGENDA

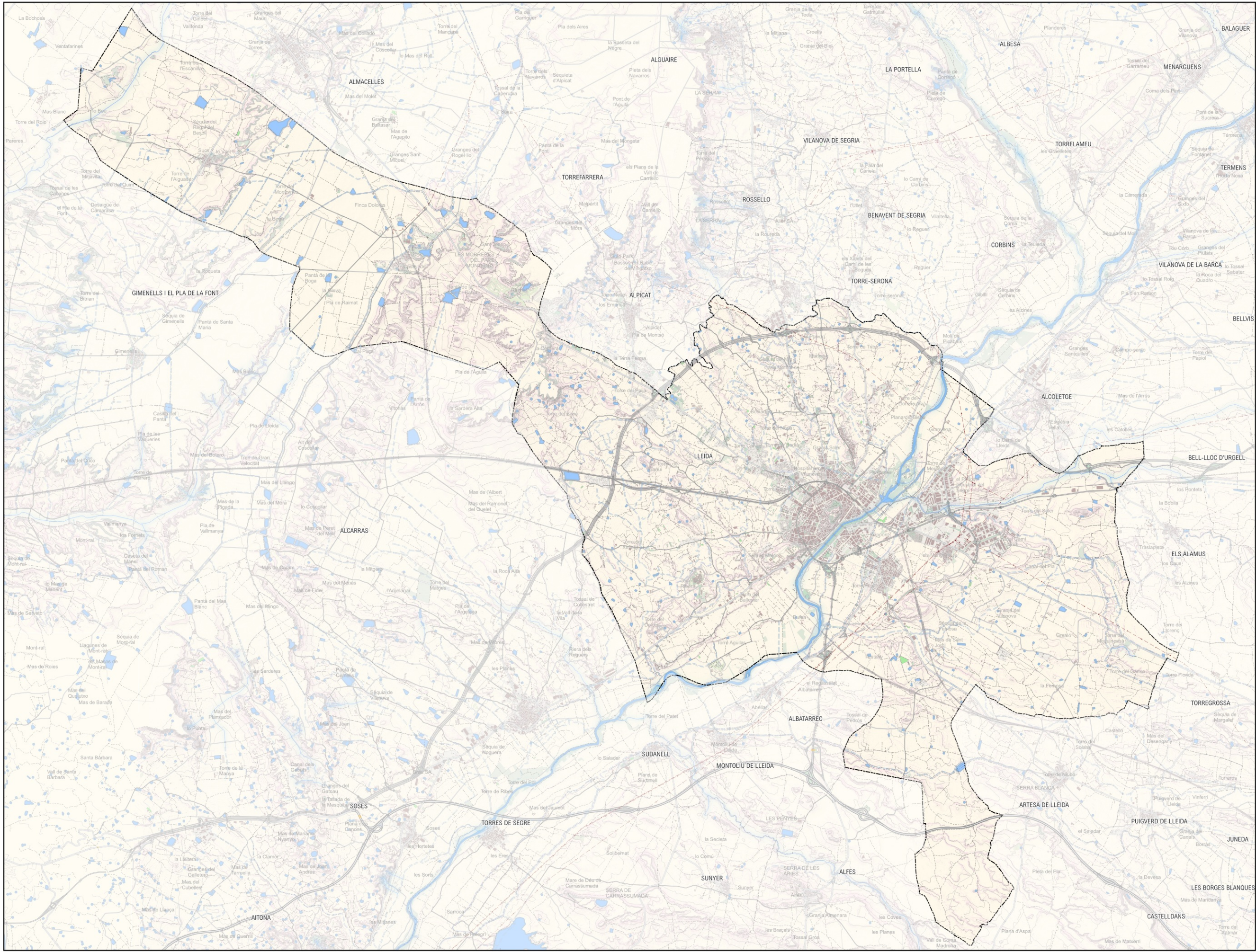
— LÍMIT MUNICIPAL

A1
A2
A3
A4
B1
B2
B3
C1
C2
C3

LDEN

55
60
65
70
75

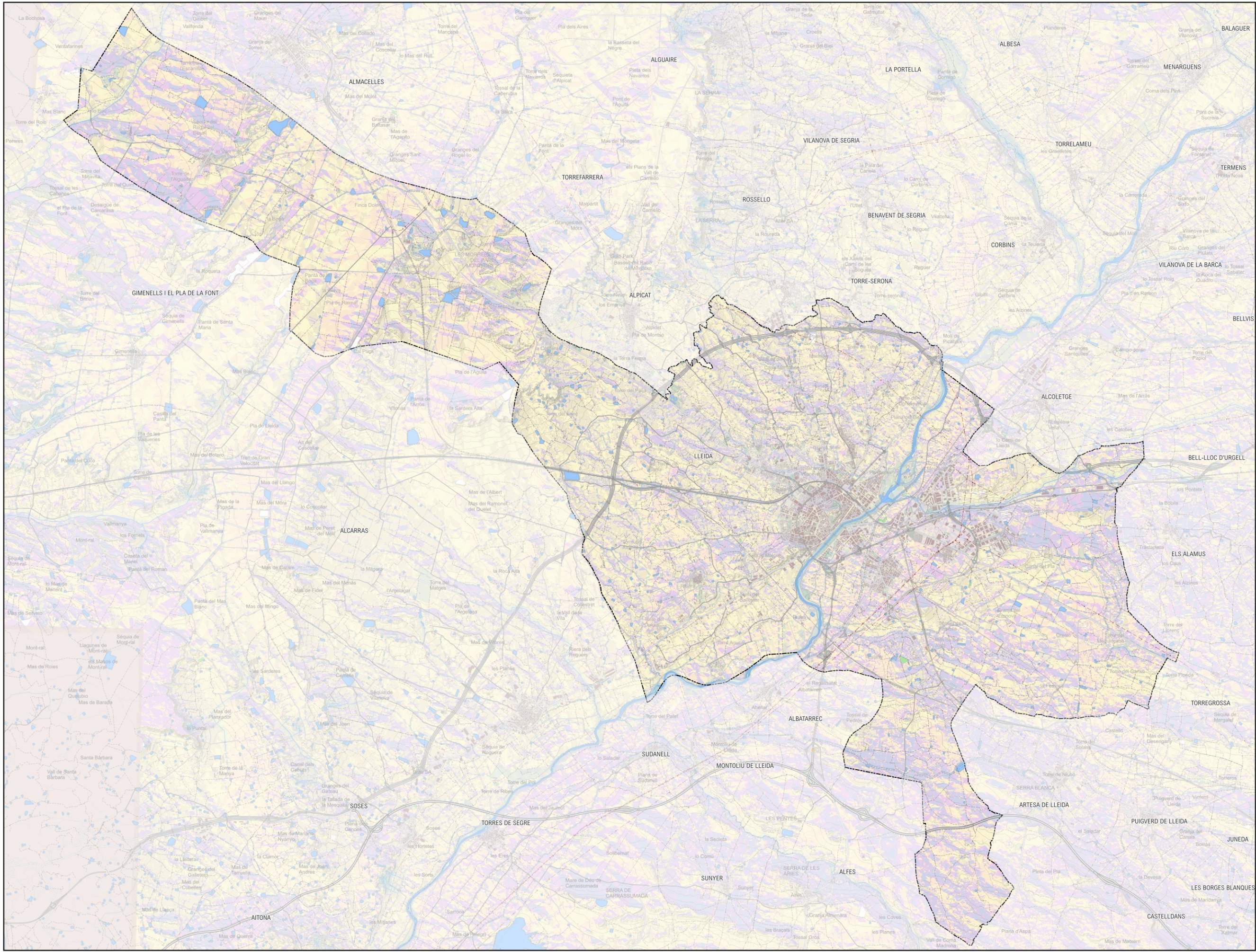




LEGENDA

----- LÍMIT MUNICIPAL

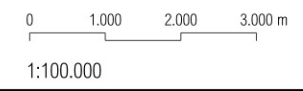
- < 5%
- 5 - 10%
- 10 - 15%
- 15 - 20%
- > 21%

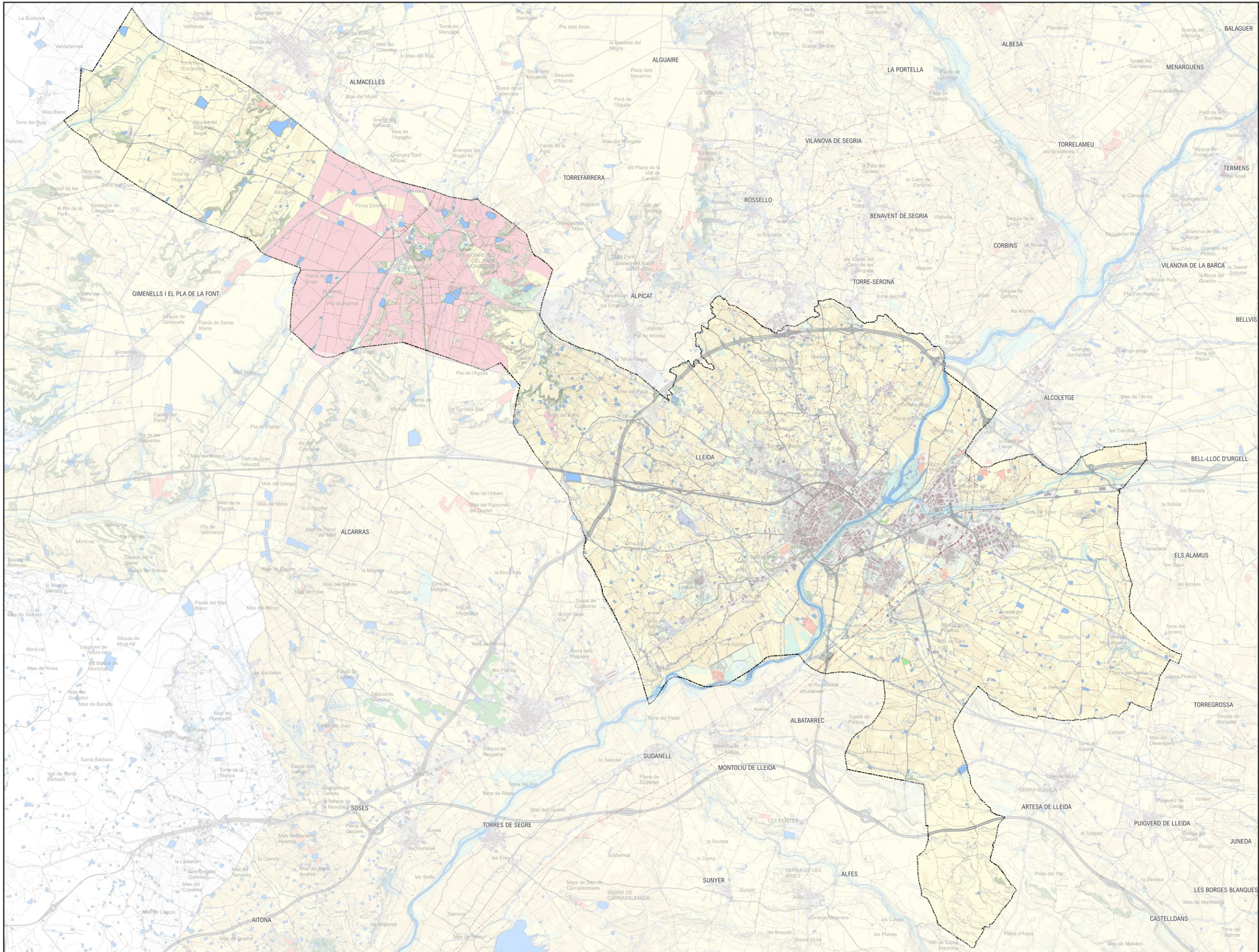


LEGENDA

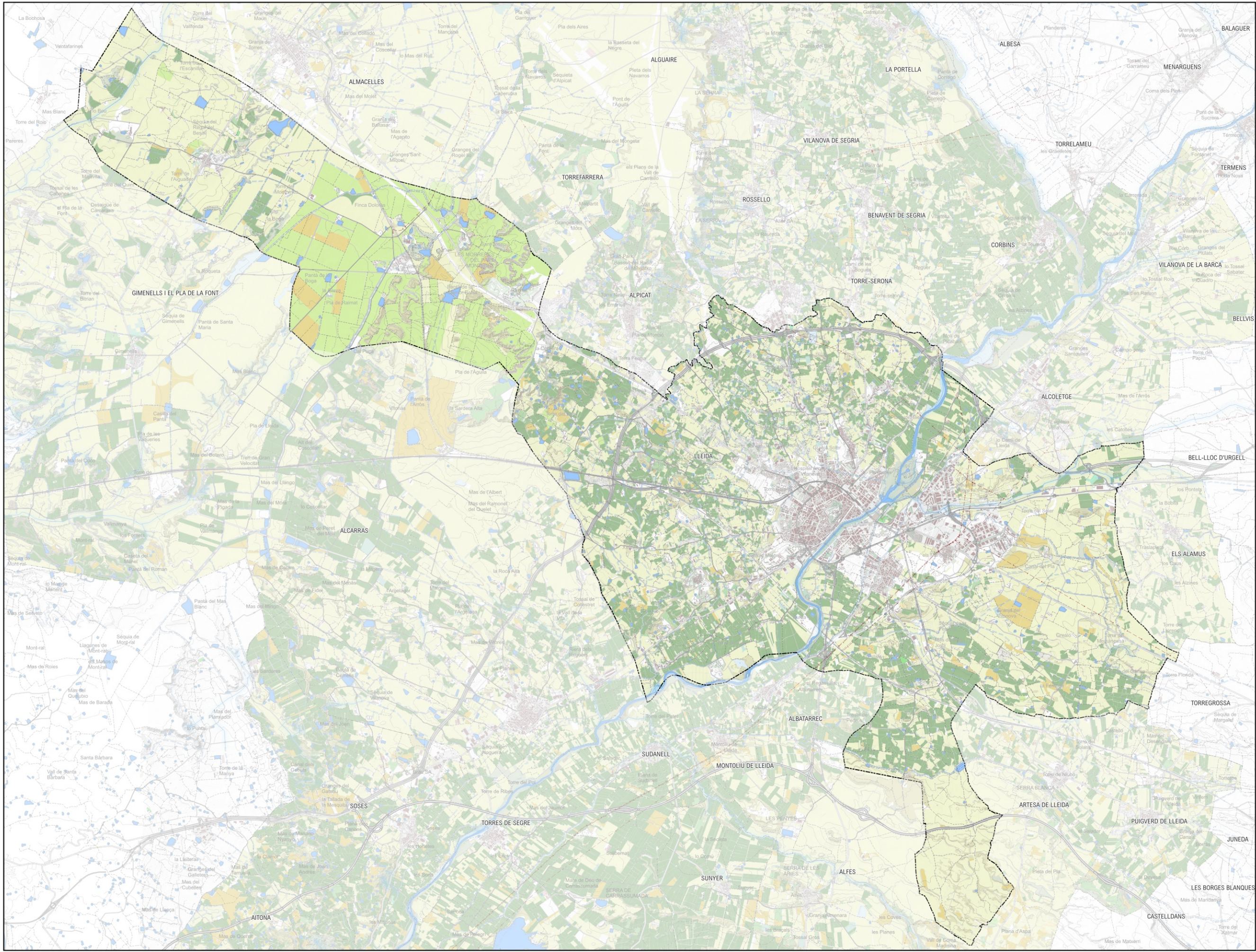
— LÍMIT MUNICIPAL

- NORD
- NORD-EST
- EST
- SUD-EST
- SUD
- SUD-OEST
- OEST
- NORD-OEST





- LEGENDA**
- LÍMIT MUNICIPAL
 - ABOCADORS
 - AIGÜES CONTINENTALS
 - BOSCOS DE CONÍFERES
 - CONREUS ARBORIS
 - CONREUS HERBACIS
 - MATOLLAR
 - PLANTACIONS DE RIBERA
 - PRATS I HERBASSARS
 - VEGETACIÓ D'AIGUAMOLLS
 - VEGETACIÓ DE RIBERA
 - VIALS I APARCAMENTS
 - VINYES
 - ZONA EN OBRES
 - ZONES INDUSTRIALS
 - ZONES NUES
 - ZONES URBANES
 - ZONES VERDES

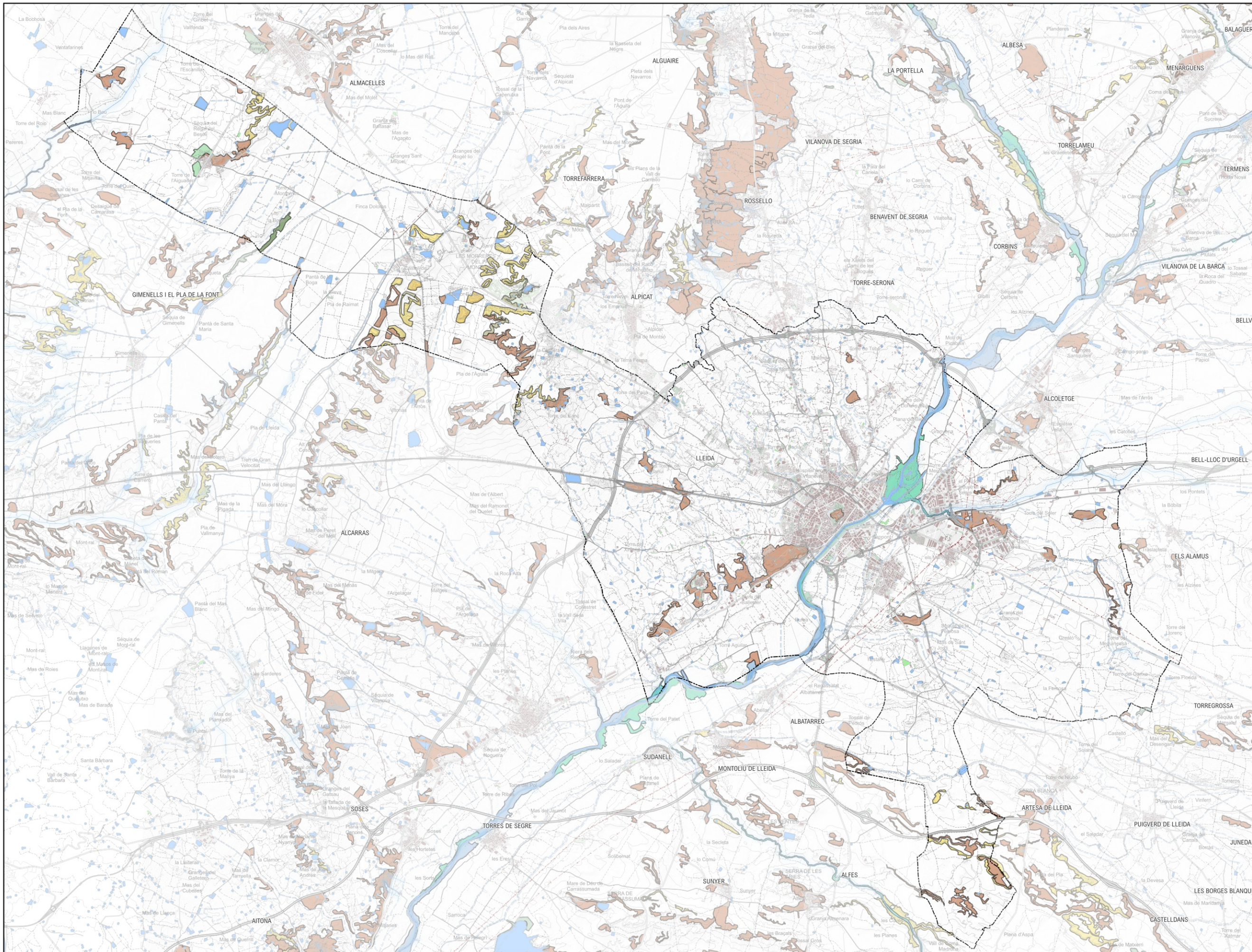


- LEGENDA**
- LÍMIT MUNICIPAL
 - AIGÜES
 - CÍTRICS
 - EDIFICACIONS
 - FORESTAL
 - FRUITER
 - FRUITS SECS I OLIVERA
 - FRUITS SECS
 - OLIVERA
 - OLIVERA I FRUITER
 - PASTURA I ARBRAT
 - PASTURA ARBUSTIVA
 - PASTURA
 - TERRES ÀRABLES
 - VINYA
 - IMPRODUCTIU













0 1.000 2.000 3.000 m

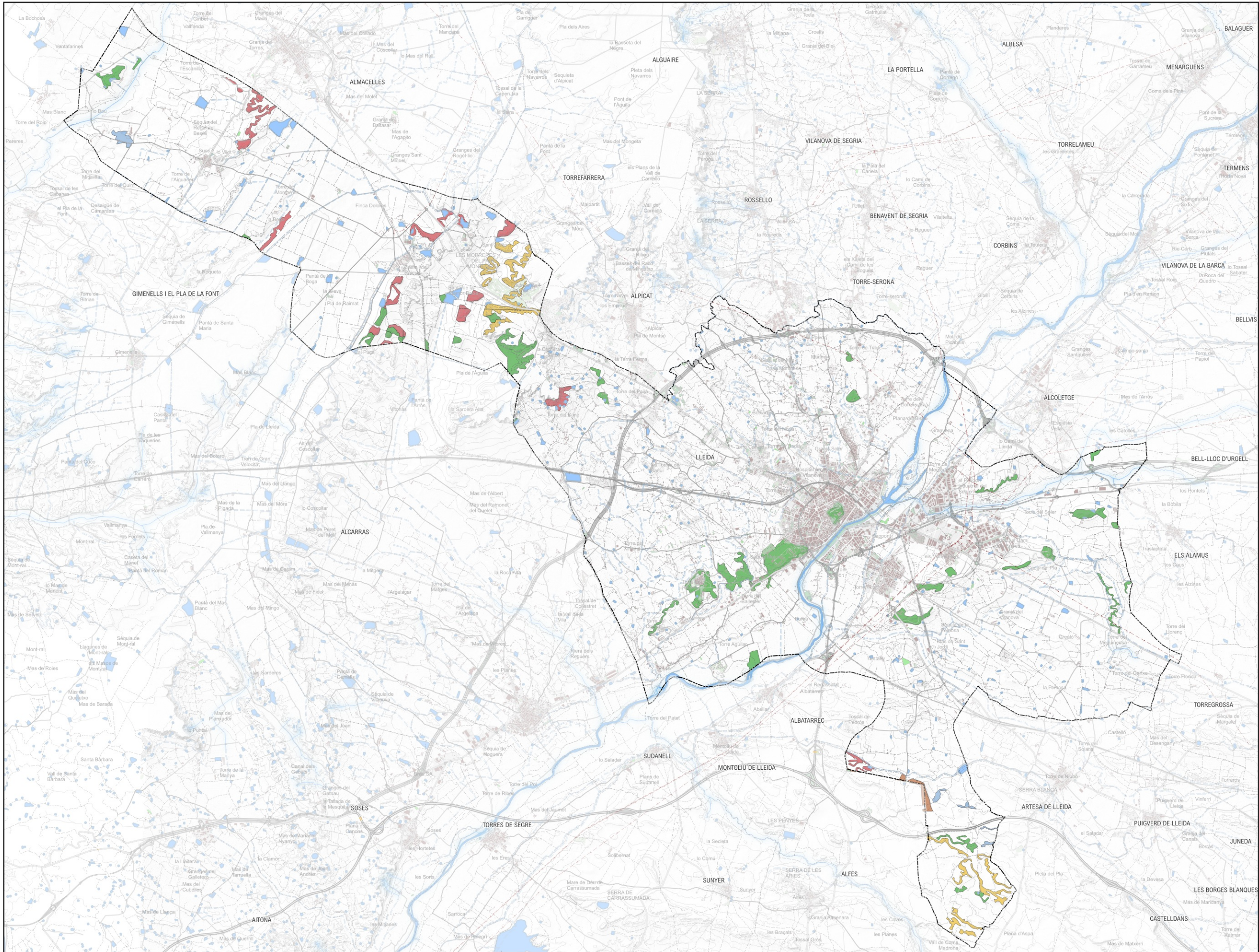
1:100.000



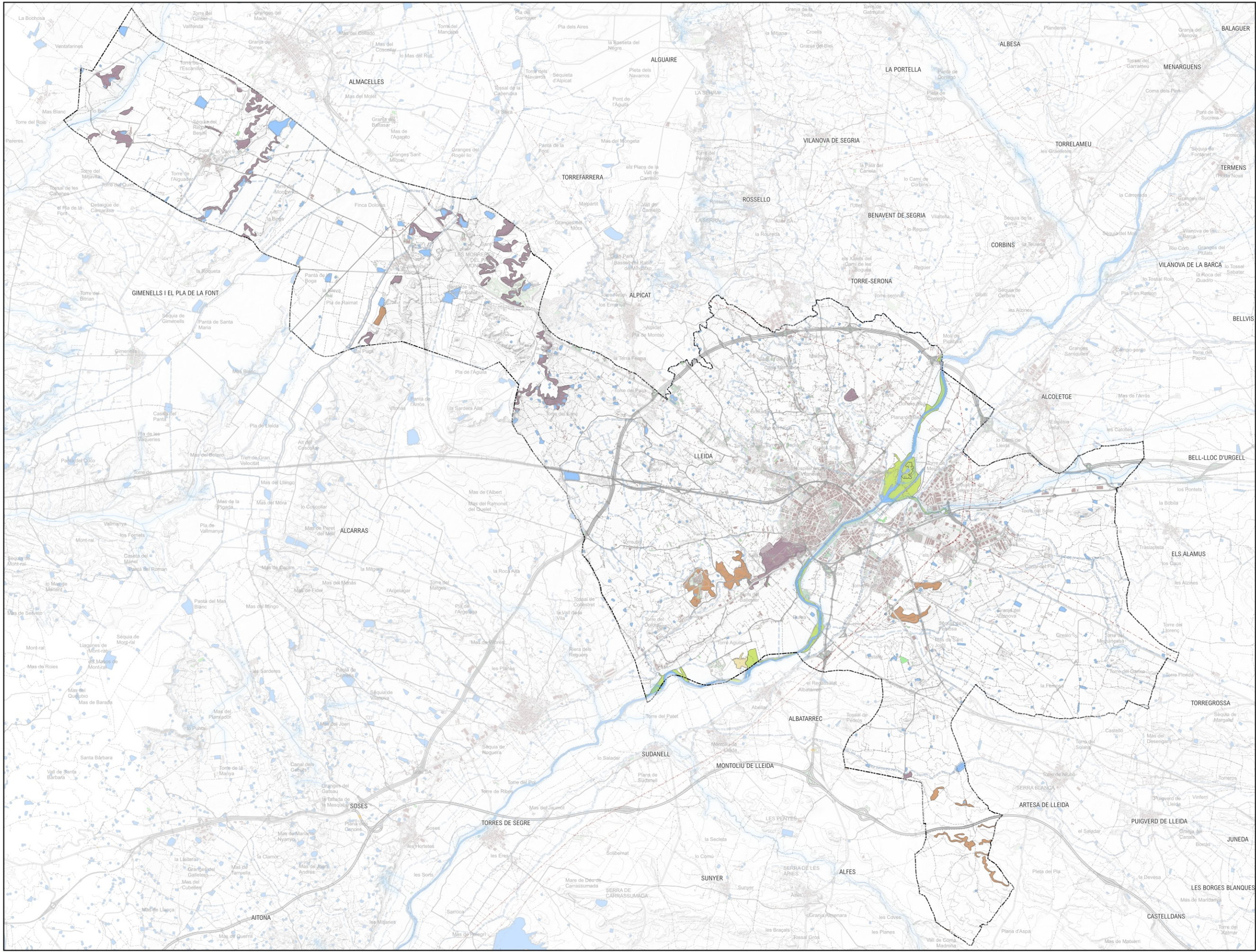
LEGENDA

-  LÍMIT MUNICIPAL
-  Alberedes, salzedes i altres boscos de ribera
-  Alzinars i carrascars
-  Bosquines i matollars meridionals de rambles, rieres i llocs humits (Nerio-Tamaricetea)
-  Comunitats de Salicornia i altres plantes anuals, colonitzadores de sòls argilosos o arenosos salins
-  Màquies i garrigues amb Juniperus spp. arborescents, no dunars
-  Matollars halonitròfils (Pegano-Salsoletea)
-  Pinedes mediterrànies
-  Prats mediterranis rics en anuals, basòfils (Thero-Brachypodietalia)
-  Rius de terra baixa i de la muntanya mitjana amb vegetació submersa o parcialment flotant (Ranunculion fluitantis i Callitriche-Batrachion)

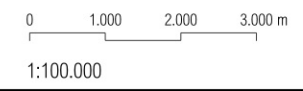
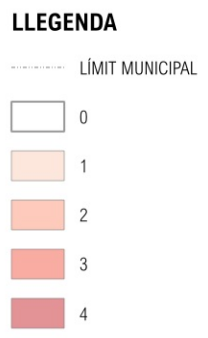
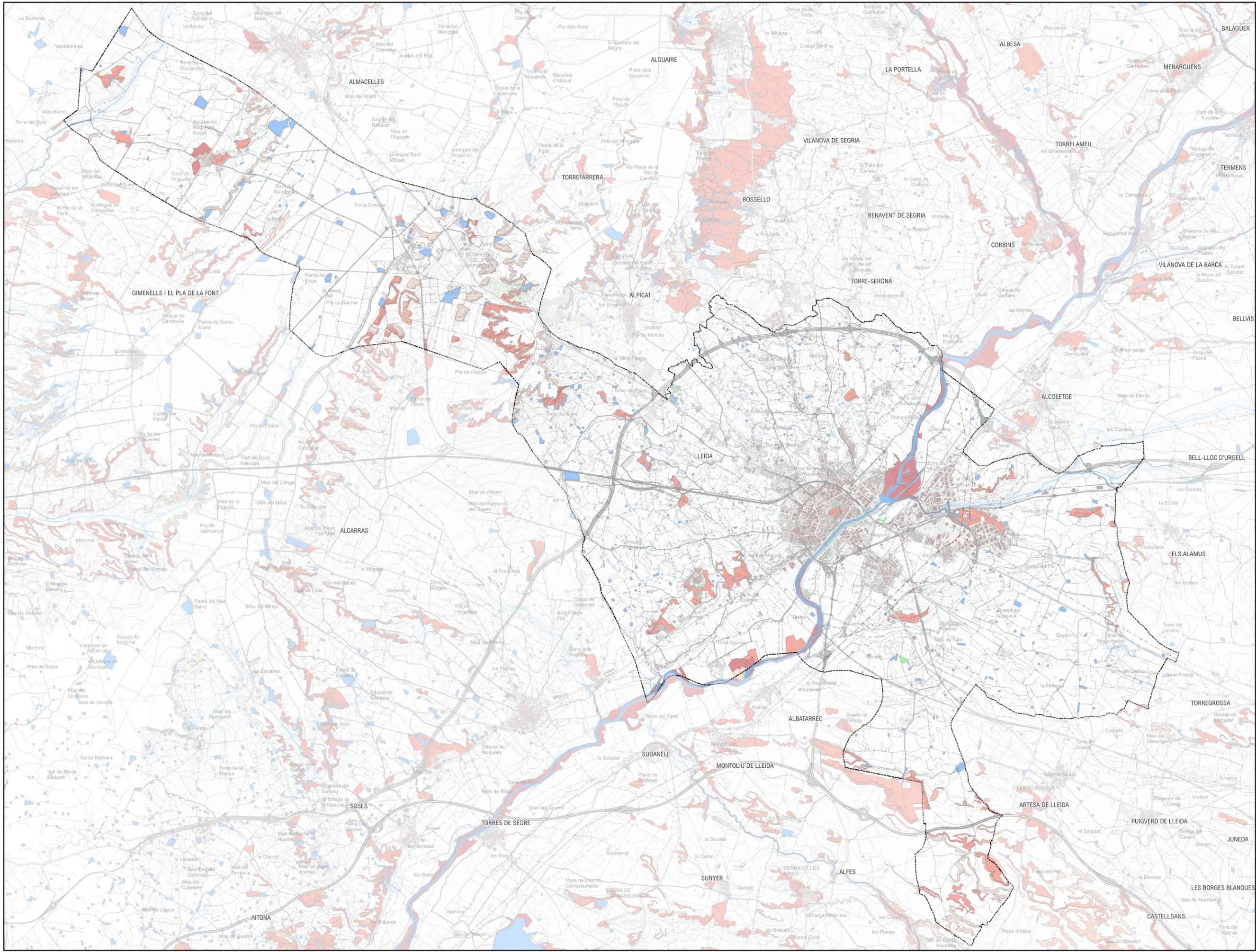


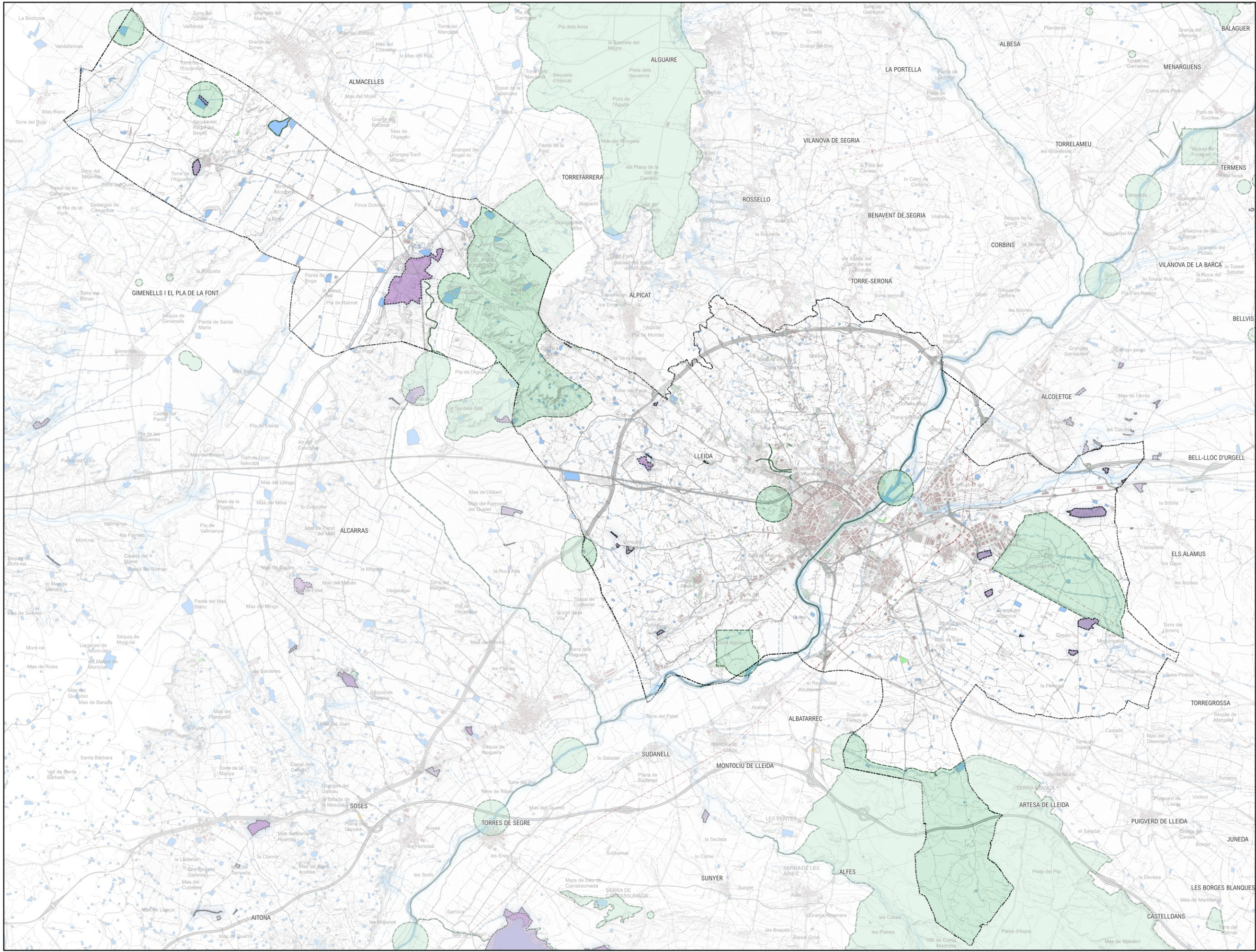


- LEGENDA**
- LÍMIT MUNICIPAL
 - JONQUERES DE J. MARITIMUS
 - MATOLLARS AMB DOMINÀNCIA DE S. VERMICULATA
 - GINESTARS OBERTS DE GINESTA VIMENERA
 - BROLLES DE ROMANI I TIMONEDES AMB FOIXARDA
 - TIMONEDES D'ESPARVONELLA
 - LLISTONARS I PRATS TEROFÍTICS CALCÍCOLES
 - ESPARTARS D'ALBARDI



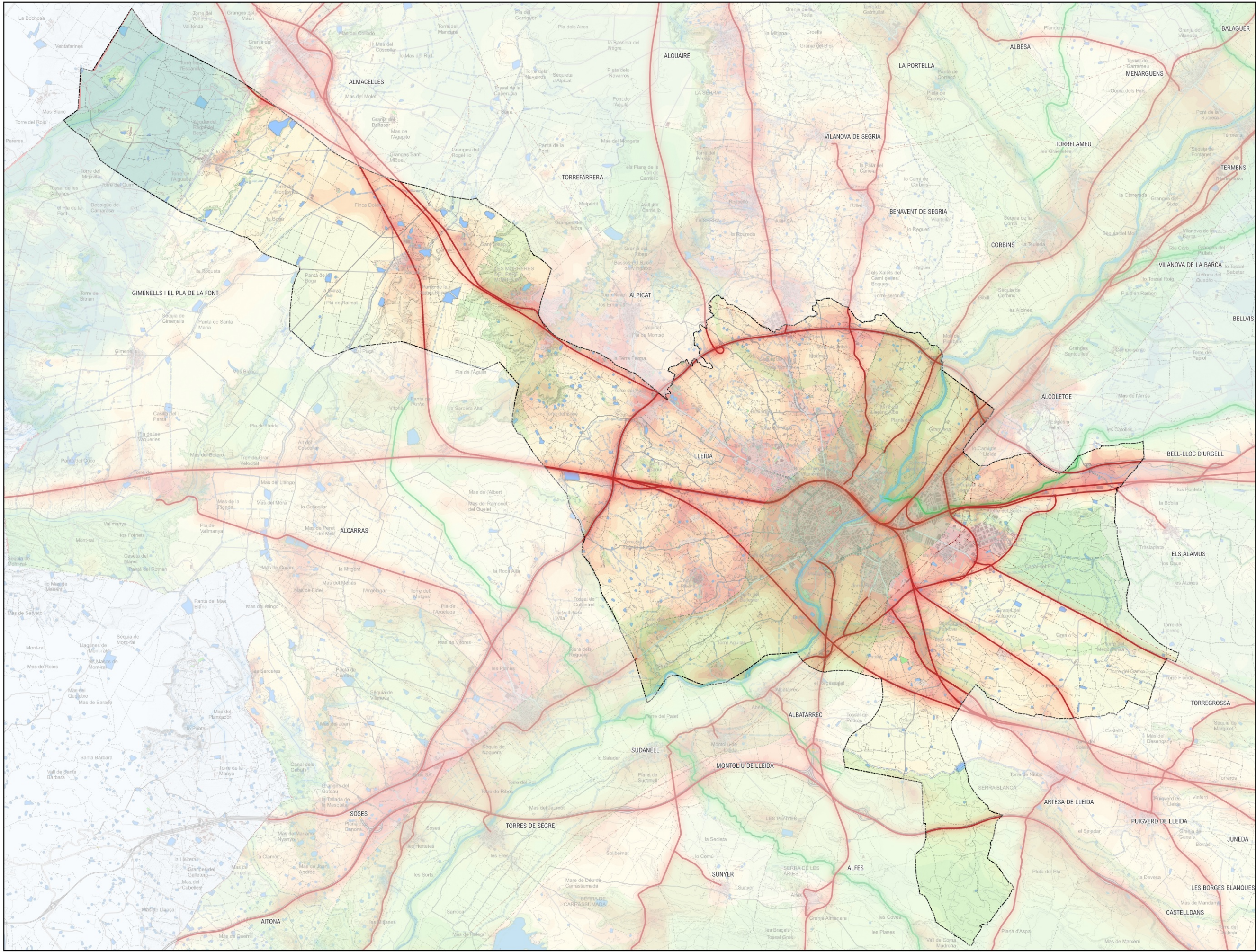
- LEGENDA**
- LÍMIT MUNICIPAL
 - JONQUERES DE J. MARITIMUS
 - ESTANYS DE TERRA BAIXA I DE L'ESTATGE MONTÀ
 - GINESTARS OBERTS DE GINESTA VIMENERA
 - ESPARTARS D'ALBARDI
 - PINEDES DE PI BLANC
 - ALBEREDES AMB ROJA





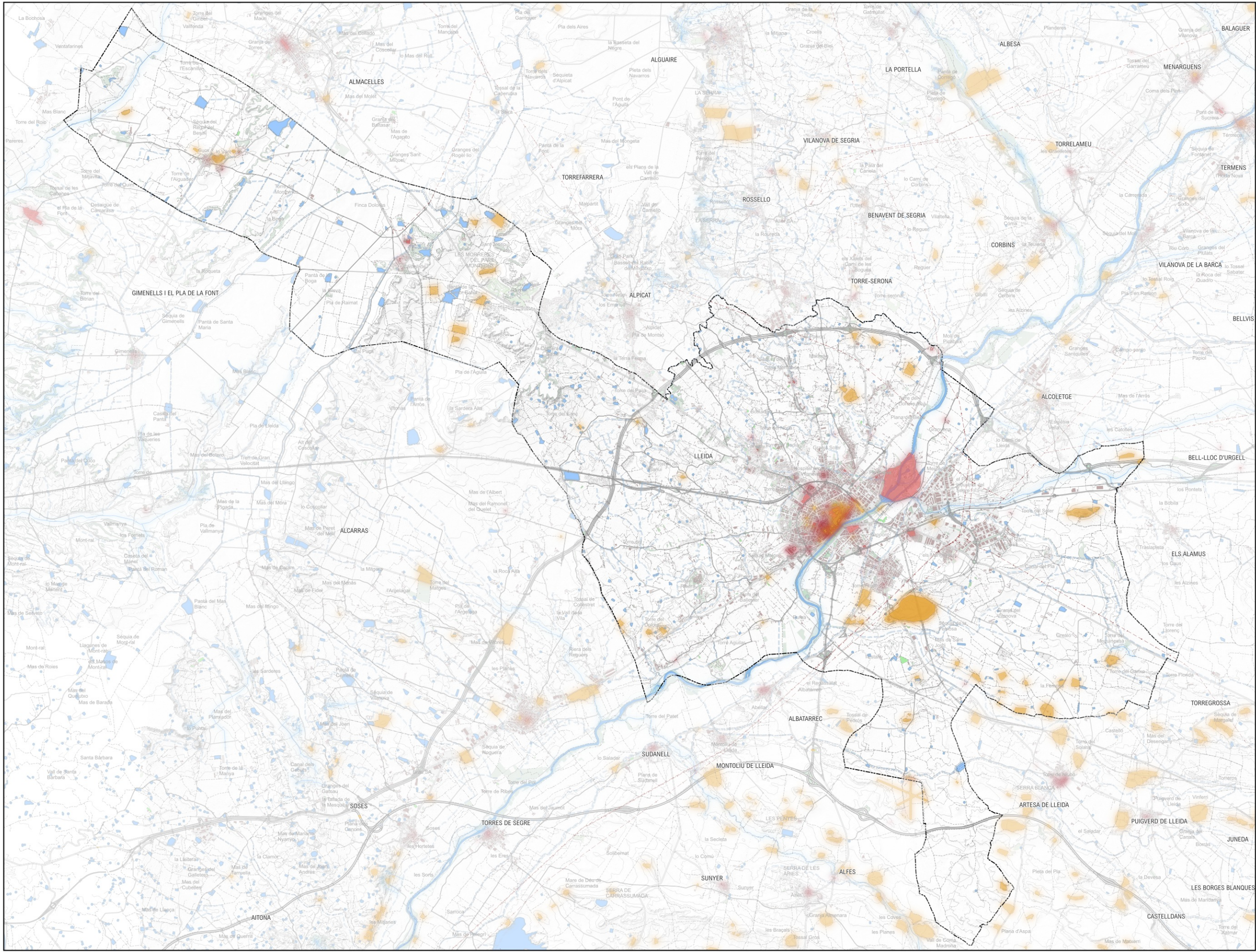
LLEENDA

- LÍMIT MUNICIPAL
- ÀRRES D'INTERÉS FLORÍSTIC I FAUNÍSTIC
- FLORA AMENÇADA






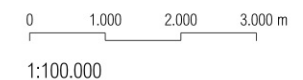
LEGENDA

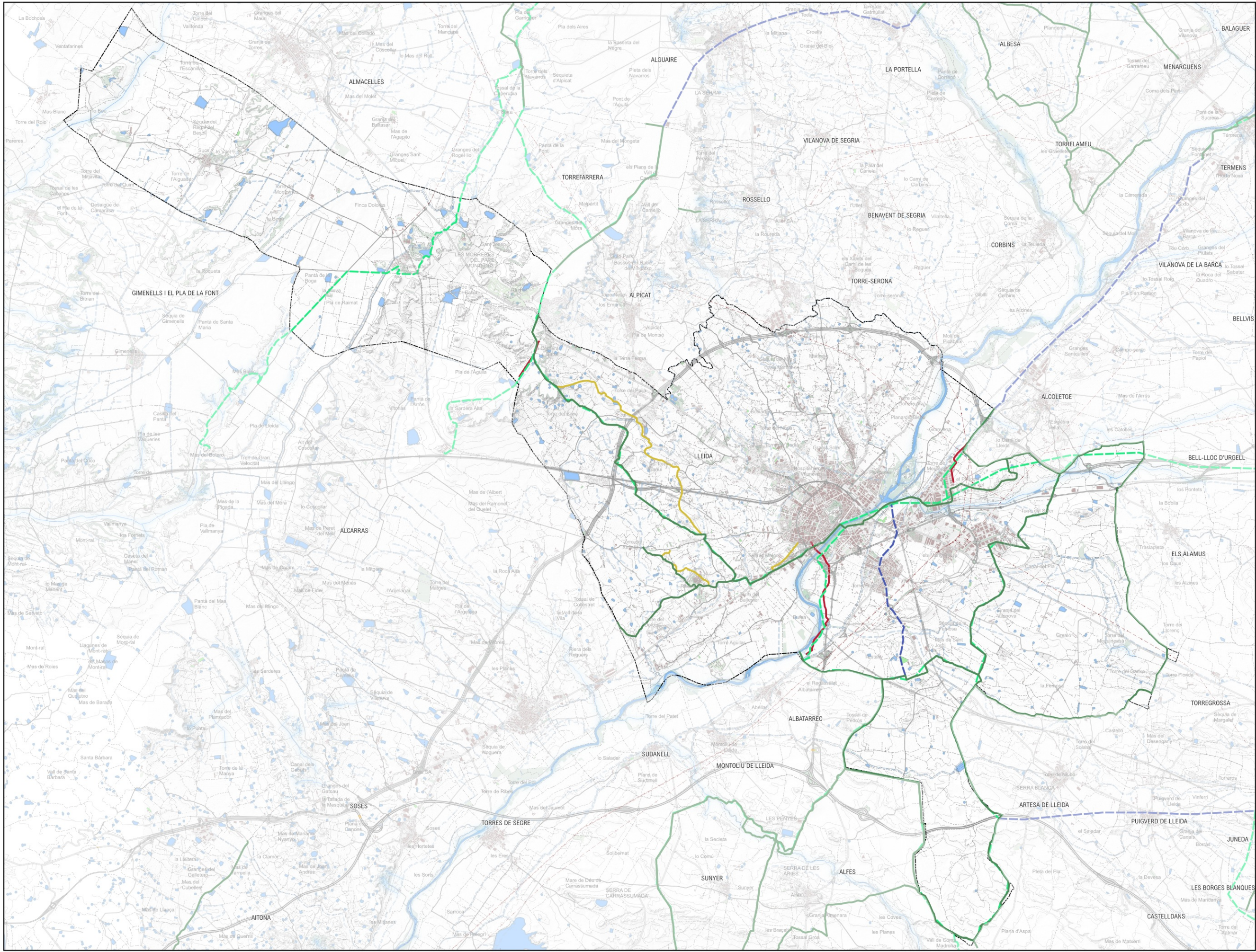
- LÍMIT MUNICIPAL
- CONNECTOR FLUVIAL PRINCIPAL
- CONNECTOR FLUVIAL
- INFRAESTRUCTURES
- + CONNECTIVITAT
- CONNECTIVITAT



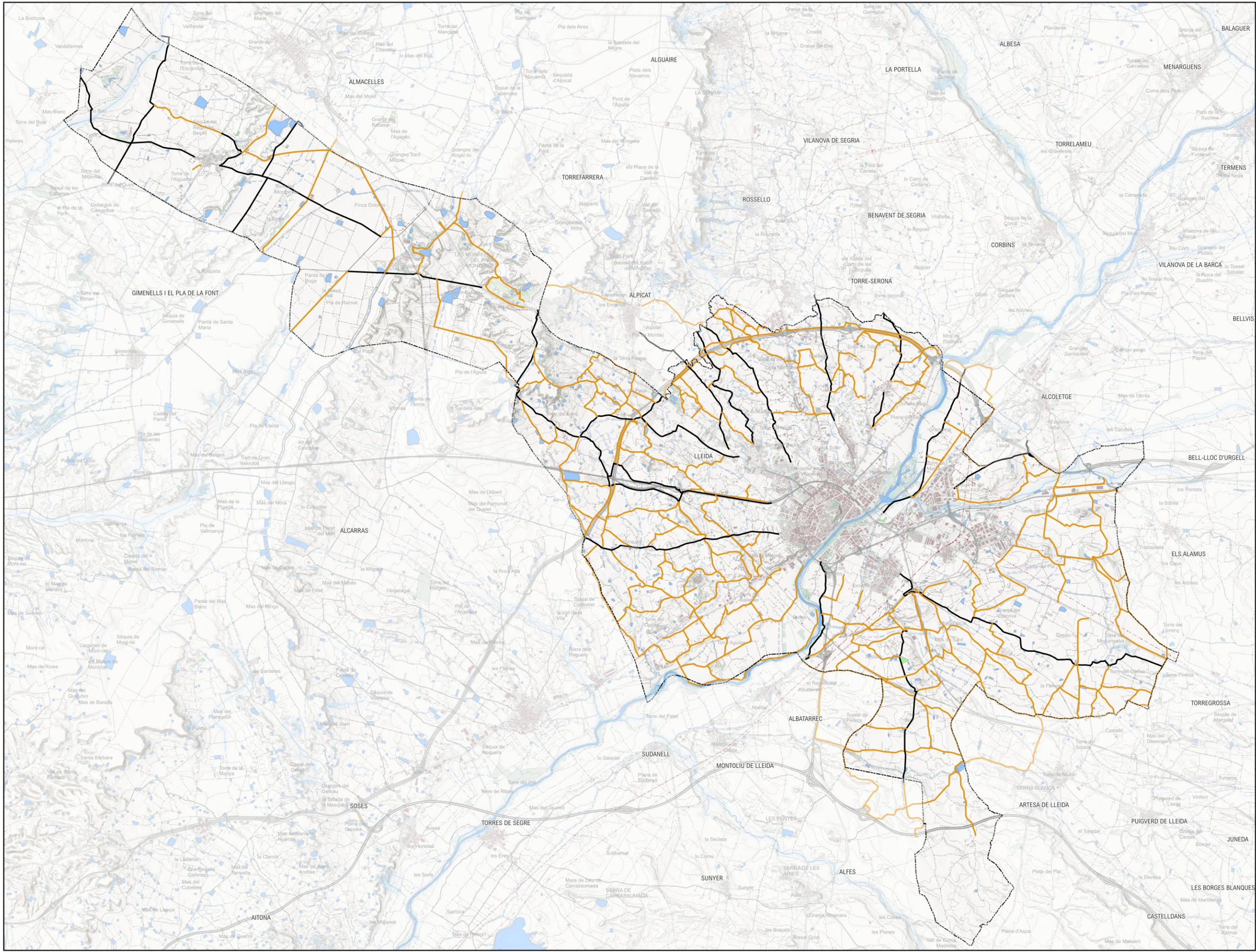
LEGENDA

-  LÍMIT MUNICIPAL
-  BÉNS ARQUITÈCTÒNICS
-  JACIMENT ARQUEOLÒGIC

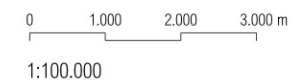


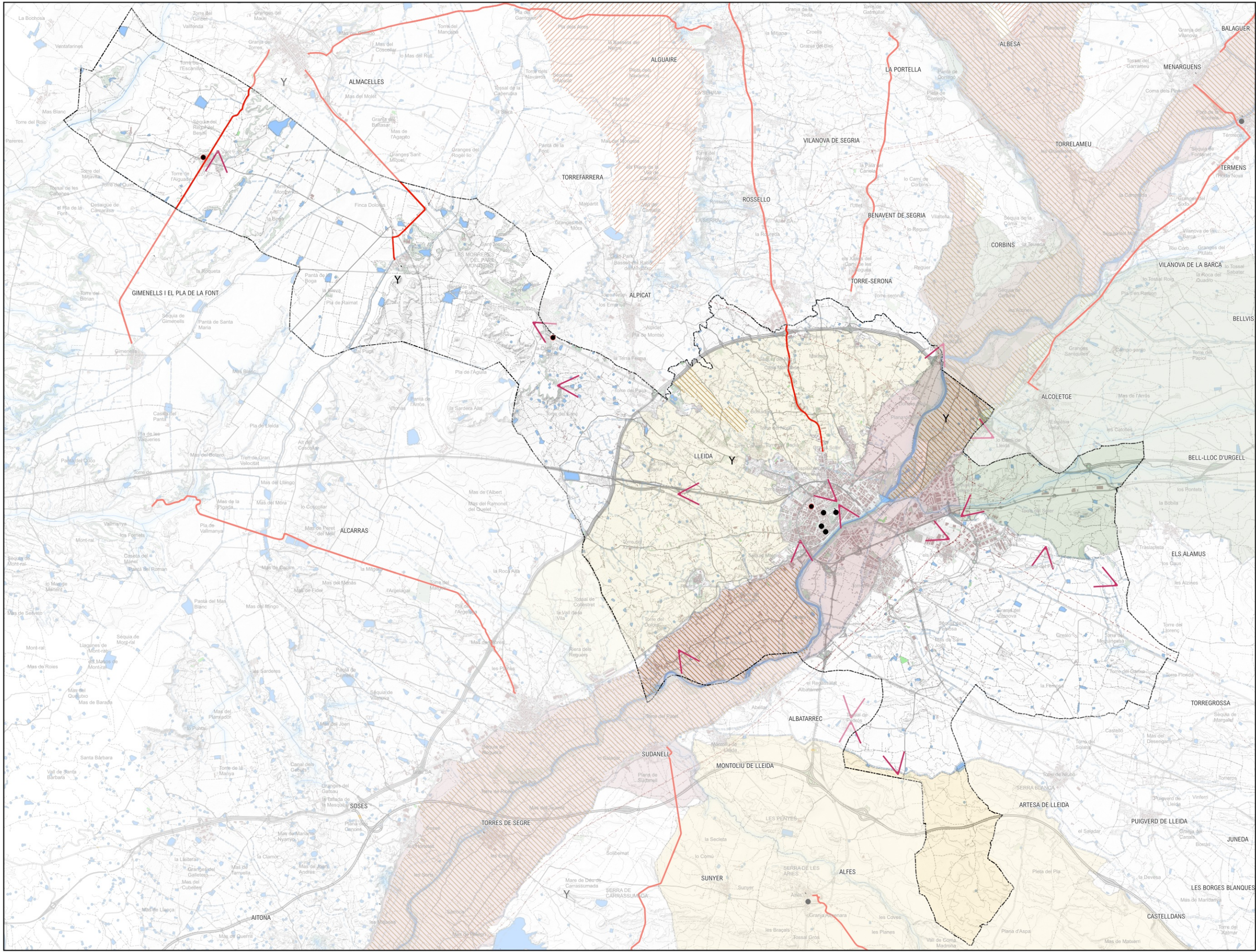


- LEGENDA**
- LÍMIT MUNICIPAL
 - DEPARTAMENT DE TERRITORI I SOSTENIBILITAT
 - INSTITUT GEOGRÀFIC NACIONAL
 - TRAÇAT DOCUMENTAT
 - TRAÇAT ESTUDI
 - FUNDACIÓ MÓN RURAL

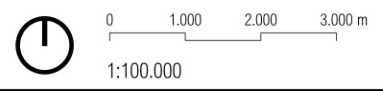


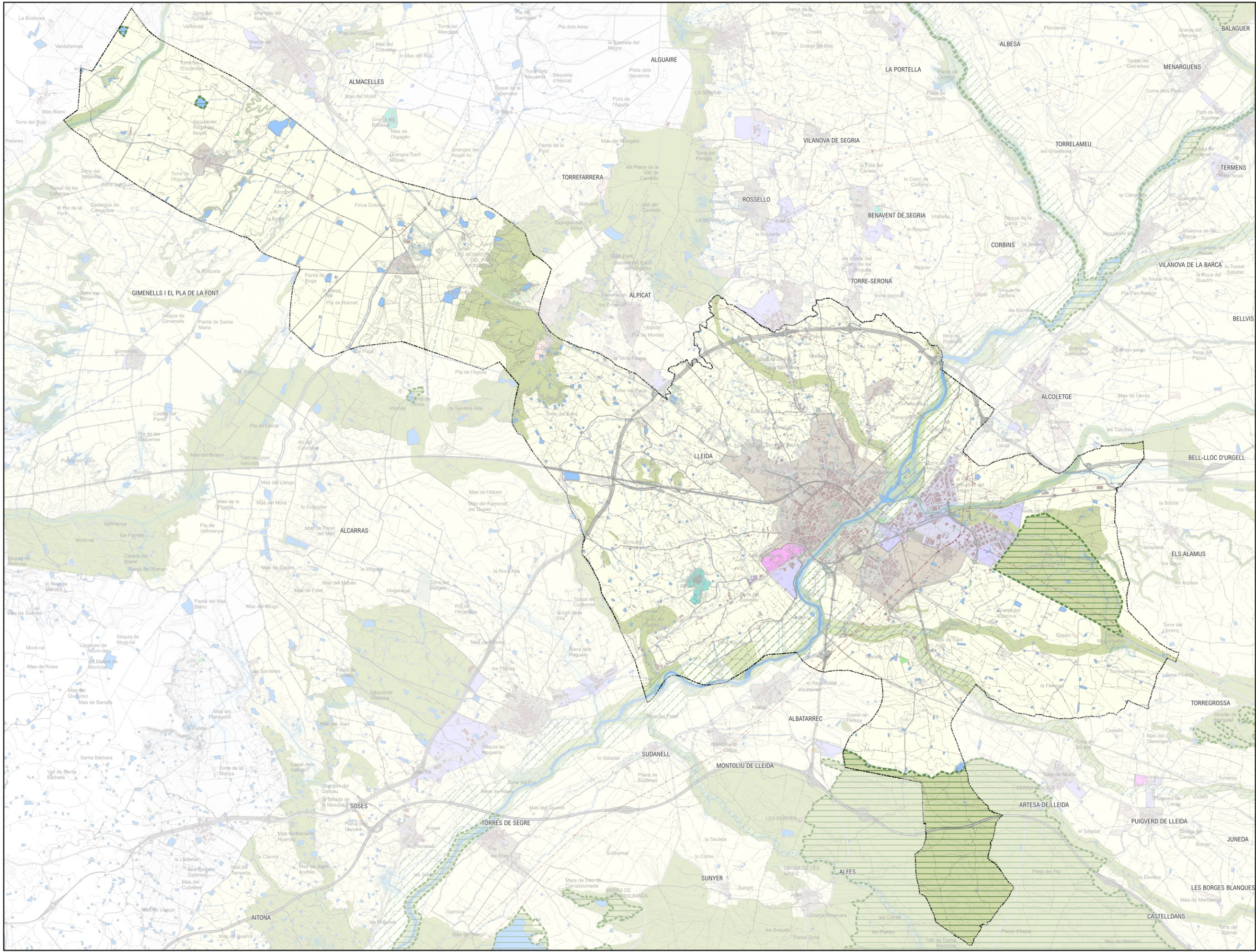
- LEGENDA**
- LÍMIT MUNICIPAL
 - SX41 CAMINS DE PRIMER ORDRE
 - SX42 CAMINS DE SEGON ORDRE



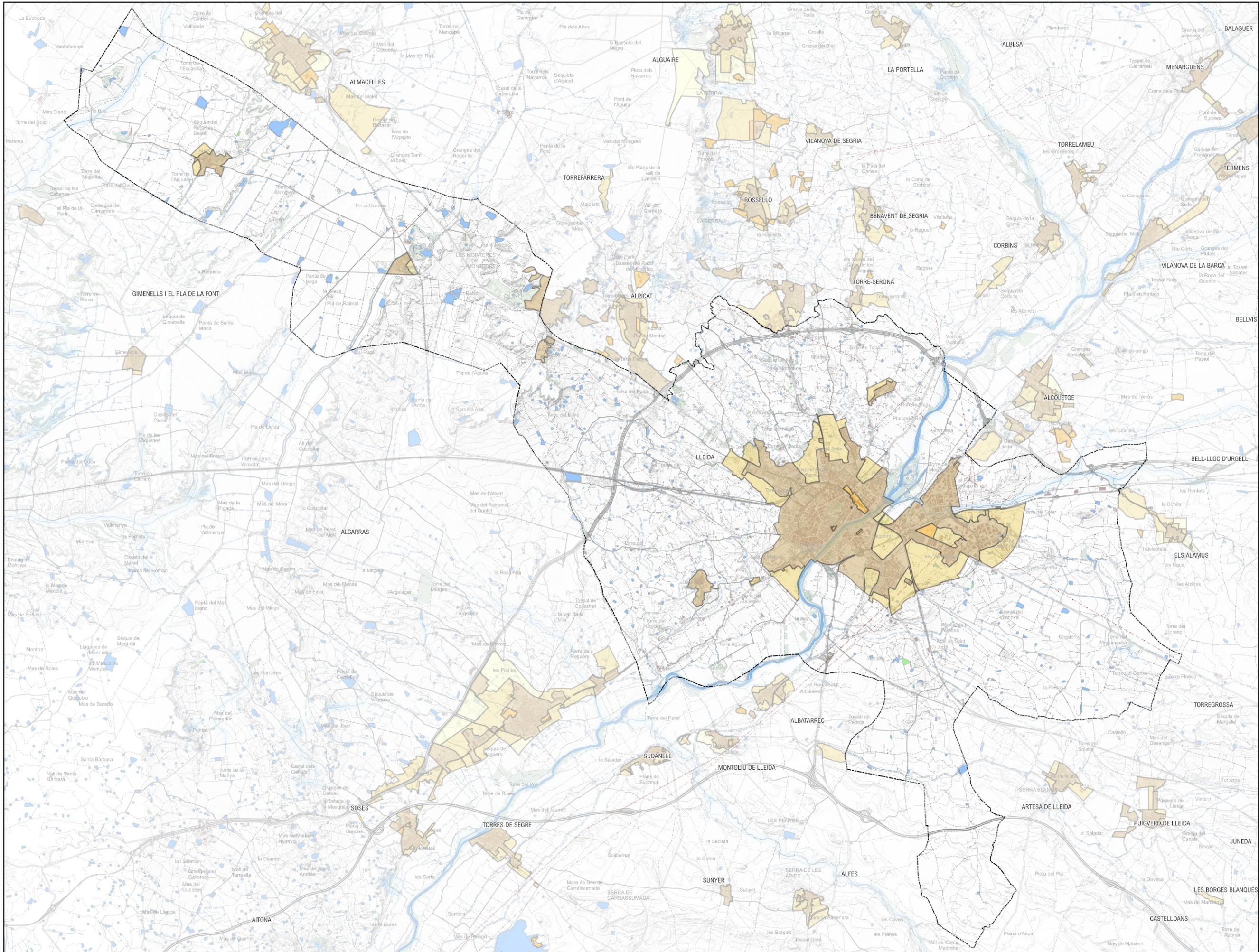


- LLEENDA**
- LÍMIT MUNICIPAL
 - MIRADORS
 - MIRADORS PELL
 - ESGLESIES
 - Y ERMITES
 - CASTELL
- PATRONS**
- ▨ CONREUS HERBACIS DE SECÀ
 - ▨ FRUITERS REGADIU
- PAES**
- A2 - FERROCARRIL
 - HORTA DE LLEIDA
 - NOU REGADIU
 - PARC FLUVIAL DEL SEGRE

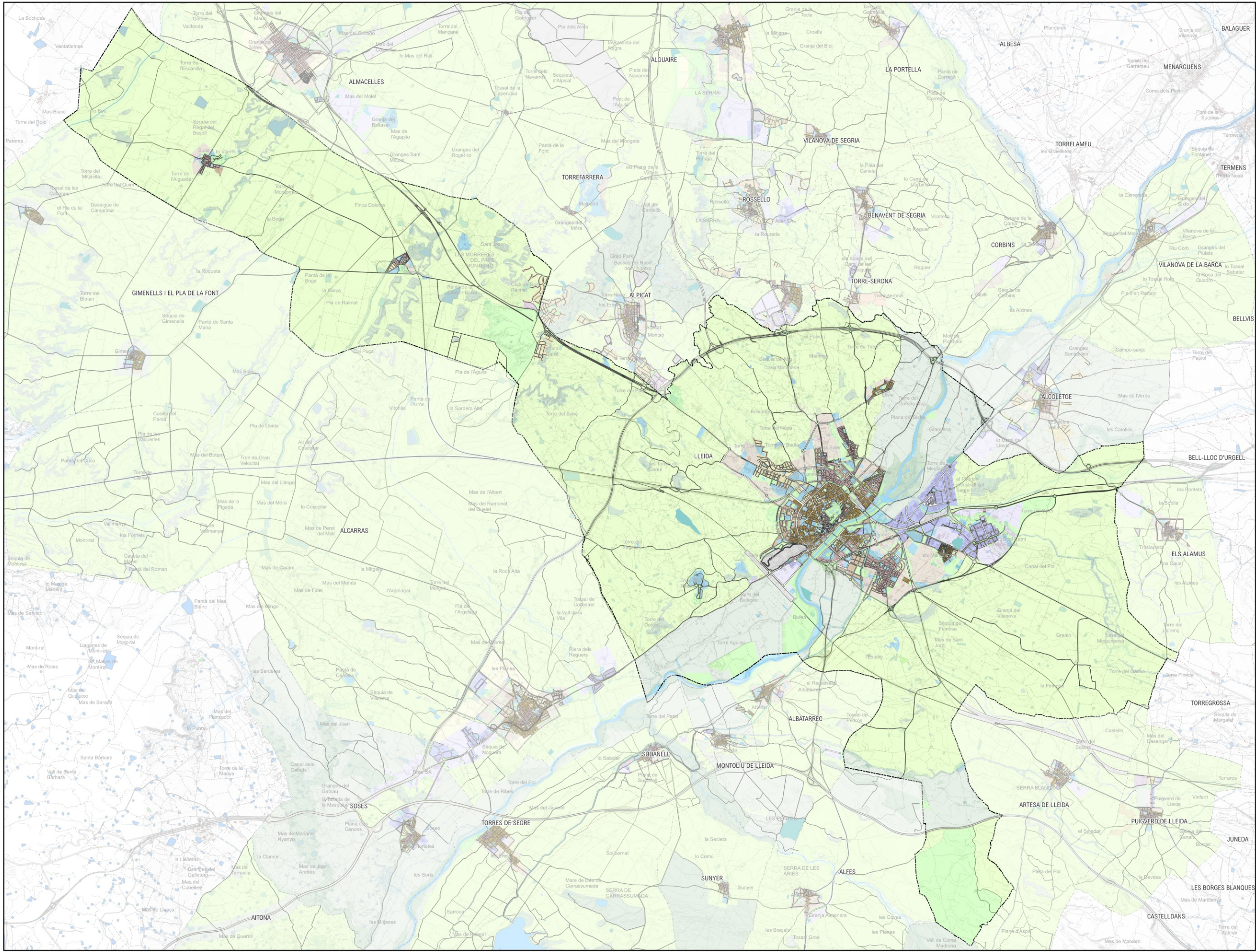




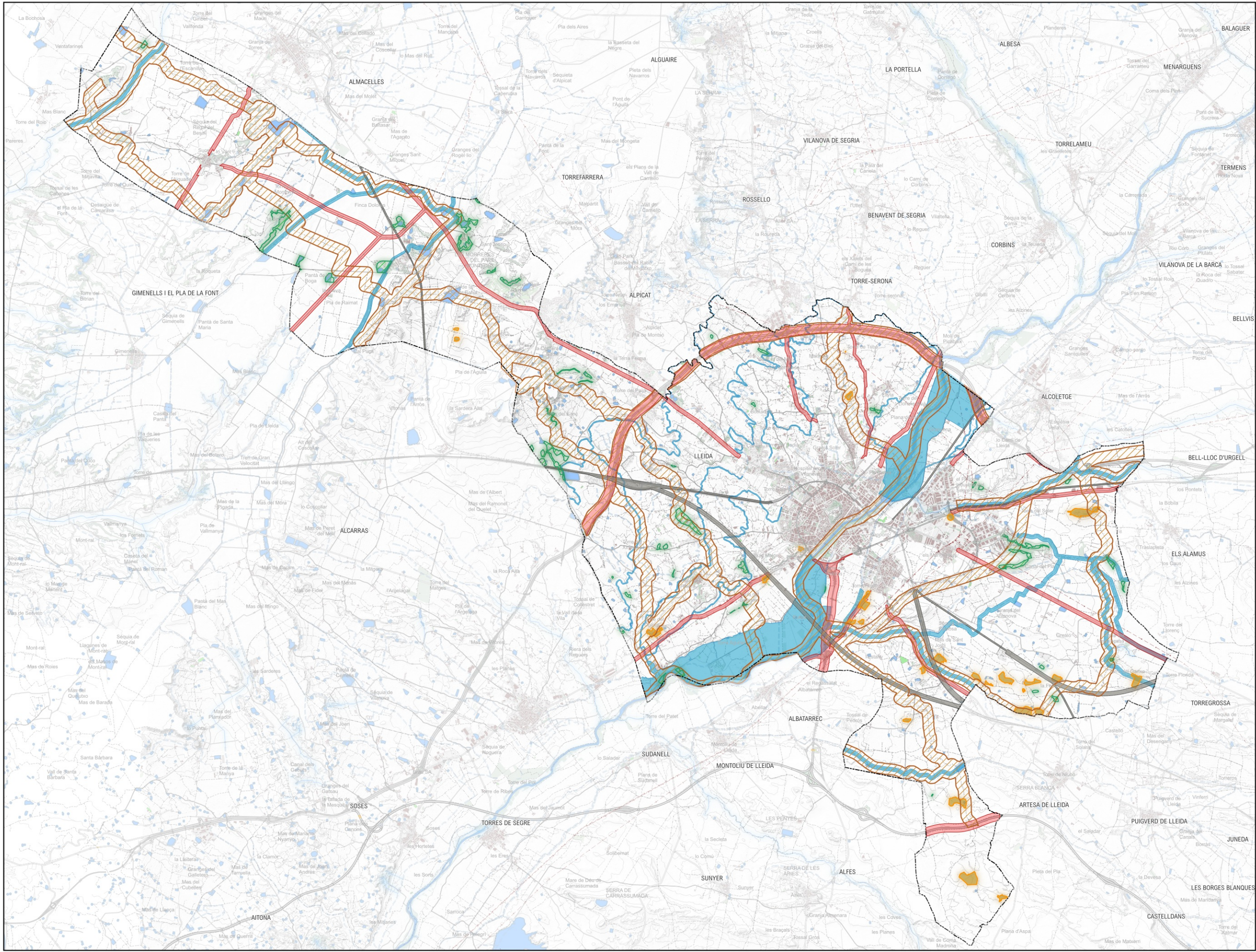
- LLLEGENDA**
- LÍMIT MUNICIPAL
 - SISTEMA D'ESPAYS OBERTS**
 - ▭ PEIN
 - ▬ XARXA NATURA 2000
 - ▭ SÒL DE PROTECCIÓ PREVENTIVA
 - ▭ SÒL DE VALOR NATURAL I DE CONNEXIÓ
 - ▭ SÒL POTENCIALMENT SOTMÉS A RISC NATURAL
 - SISTEMA D'ASSENTAMENTS**
 - ▭ INDUSTRIAL
 - ▭ URBÀ
 - ▭ RESIDENCIAL
 - ▭ EQUIPAMENTS
 - ▭ TERCIARI



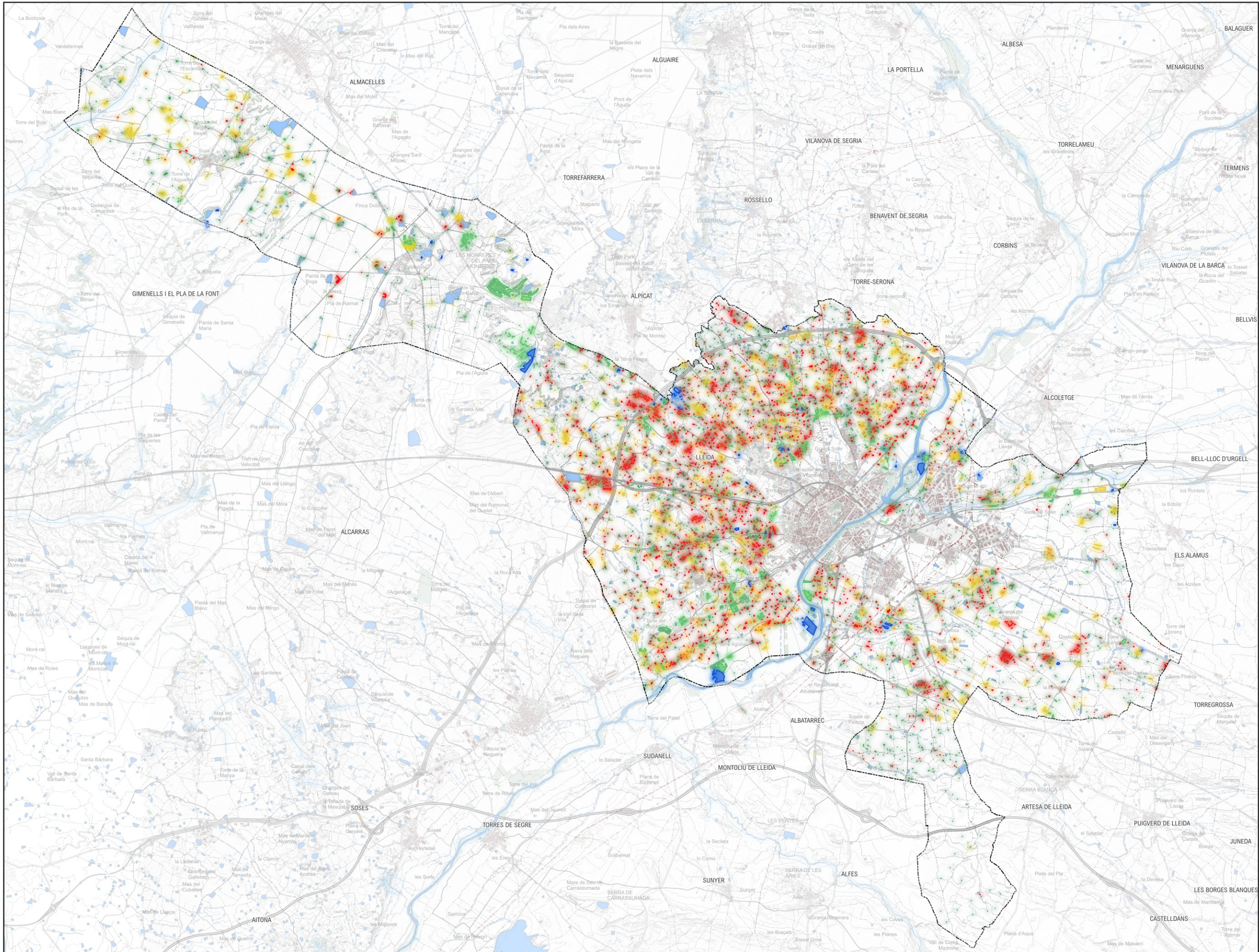
- LEGENDA**
- LÍMIT MUNICIPAL
 - SÒL URBÀ CONSOLIDAT
 - SÒL URBÀ NO CONSOLIDAT
 - SÒL URBANITZABLE DELIMITAT
 - SÒL URBANITZABLE NO DELIMITAT
 - SÒL NO URBANITZABLE



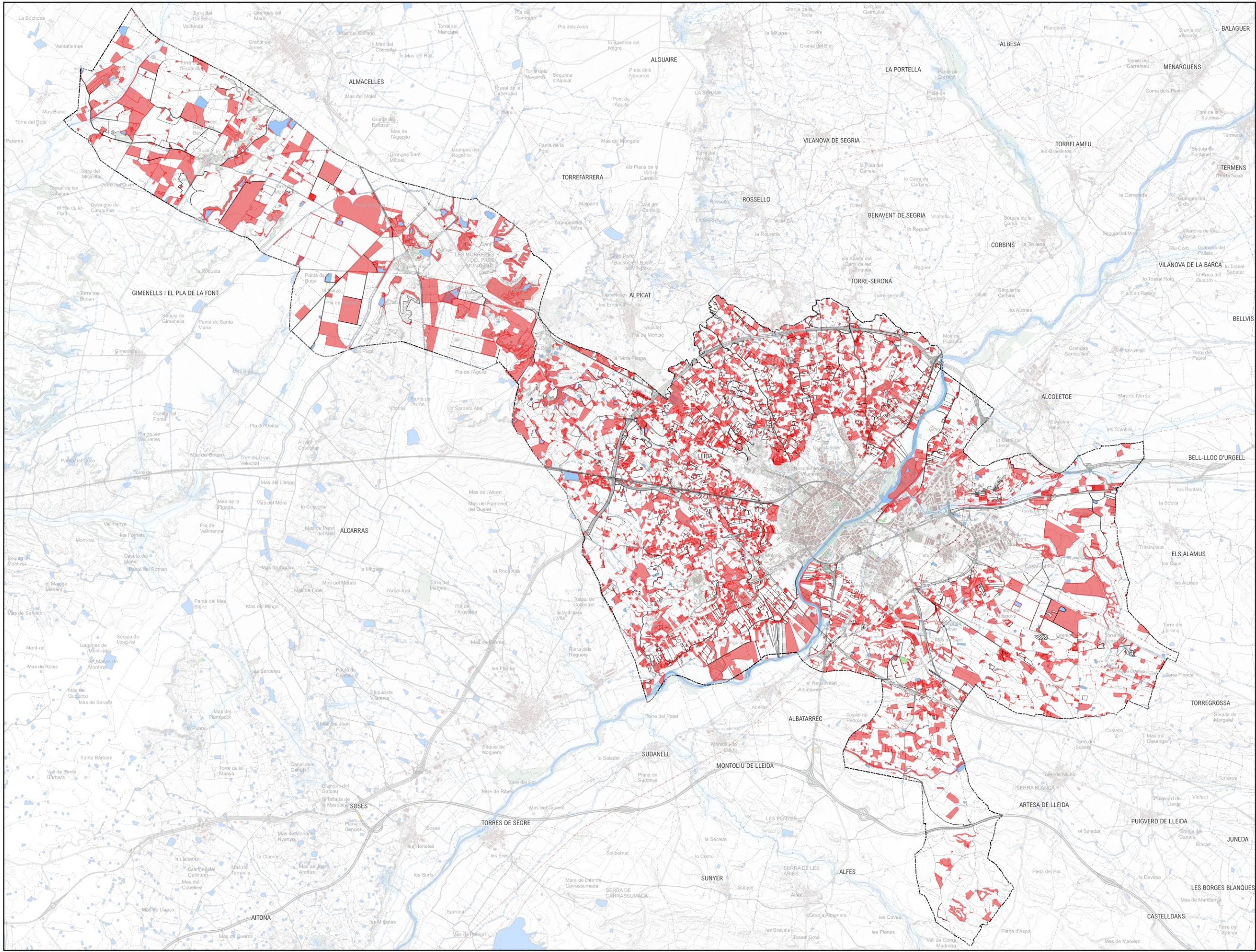
- LLEENDA**
- LÍMIT MUNICIPAL
 - A1. INDUSTRIAL
 - A2. SERVEIS
 - M1. TRANSFORMACIÓ
 - M2. CONSERVACIÓ
 - M3. MIXTOS
 - N1. RÚSTIC
 - N2. PROTECCIÓ
 - N3. PROTECCIÓ SECTORIAL
 - N4. ACTIVITAT AUTORIZADA
 - R1. NUCLI ANTIC
 - R2. URBÀ TRADICIONAL
 - R3. ORDENACIÓ TANCADA
 - R4. ORDENACIÓ OBERTA
 - R5. CASES AGRUPADES
 - R6. CASES AÏLLADES
 - SX. VIARI
 - SF. FERROVIARI
 - SS. PROTECCIÓ
 - SH. HIDROGRÀFIC
 - SC. COSTANER
 - SV. ZONES VERDES
 - SD. HABITATGE DOTACIONAL PÚBLIC
 - SE. EQUIPAMENTS
 - ST. SERVEIS TÈCNICS
 - D1. DESENVOLUPAMENT RESIDENCIAL
 - D2. DESENVOLUPAMENT ACTIVITAT ECONÒMICA
 - D3. DESENVOLUPAMENT MIXT
 - D4. ALTRES DESENVOLUPAMENTS
 - D5. URBANITZABLE NO DELIMITAT



- LEGENDA**
- LÍMIT MUNICIPAL
 - PROTECCIÓ DE CARRETERES
 - PROTECCIÓ FERROCARRIL
 - PROTECCIÓ HIDRÀULICA
 - PROTECCIONS ARQUEOLÒGiques
 - RESERVOIRS NATURALS
 - CORREDORS ECOLÒGICS

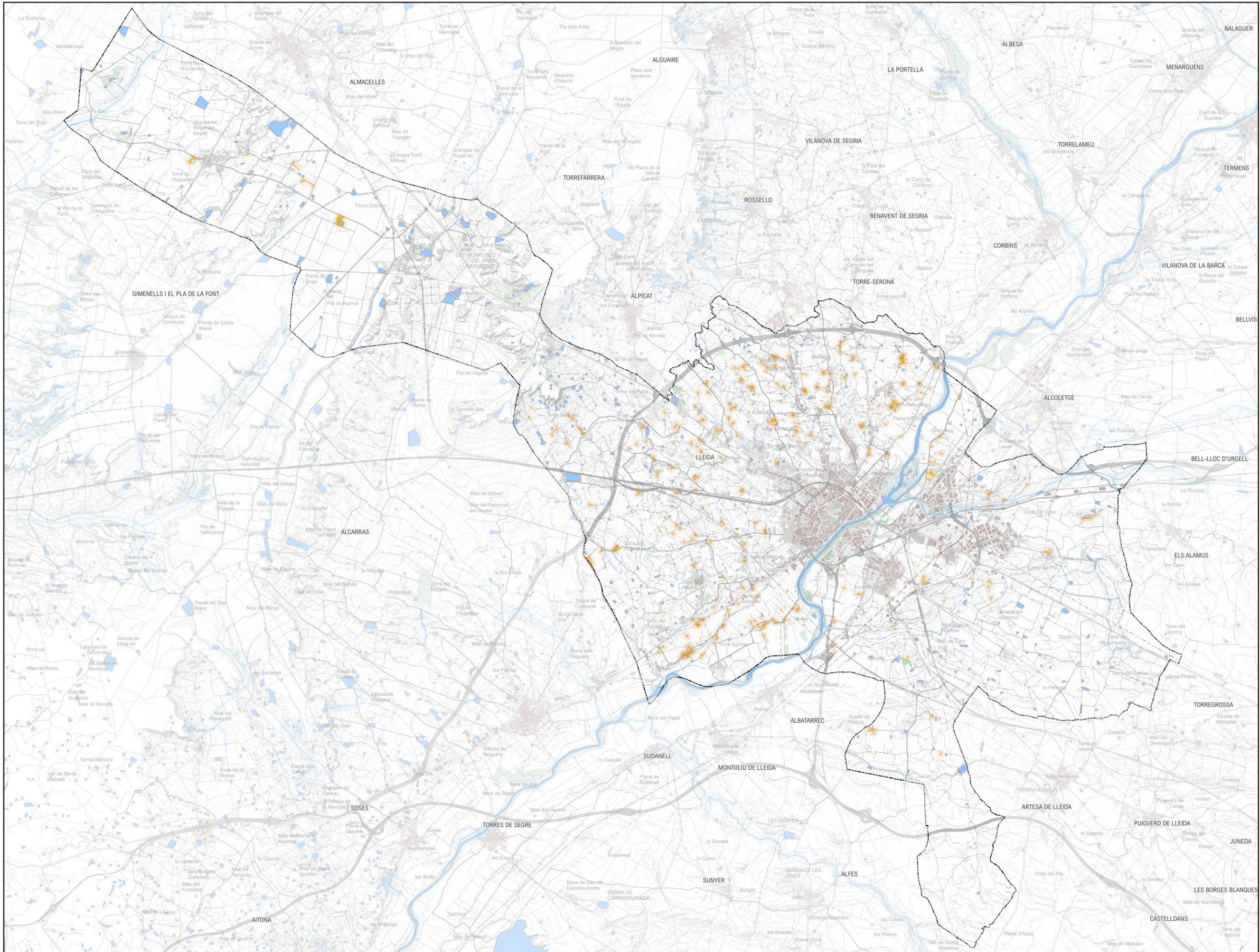


- LEGENDA**
- LÍMIT MUNICIPAL
 - ACTIVITAT COMPATIBLE
 - AGRARI
 - ALTRES ACTIVITATS
 - RESIDENCIAL
 - RESIDENCIAL AGRARI
 - SERVEIS TÈCNICS



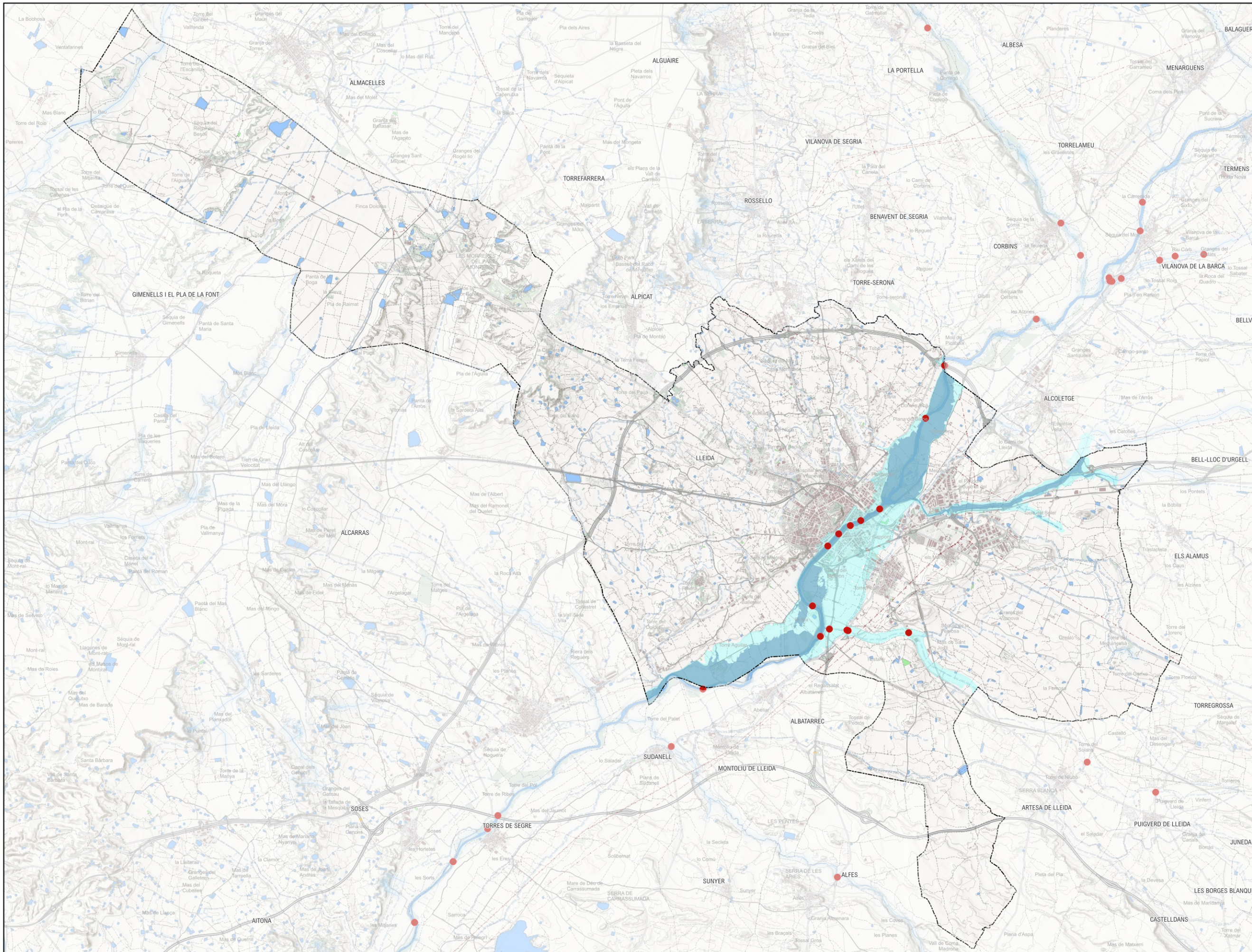
- LEGENDA**
- LÍMIT MUNICIPAL
 - PARCEL·LES SENSE EDIFICACIÓ O EDIFICACIONS AGRÍCOLES
 - PARCEL·LES AMB EDIFICACIONS NO AGRÍCOLES







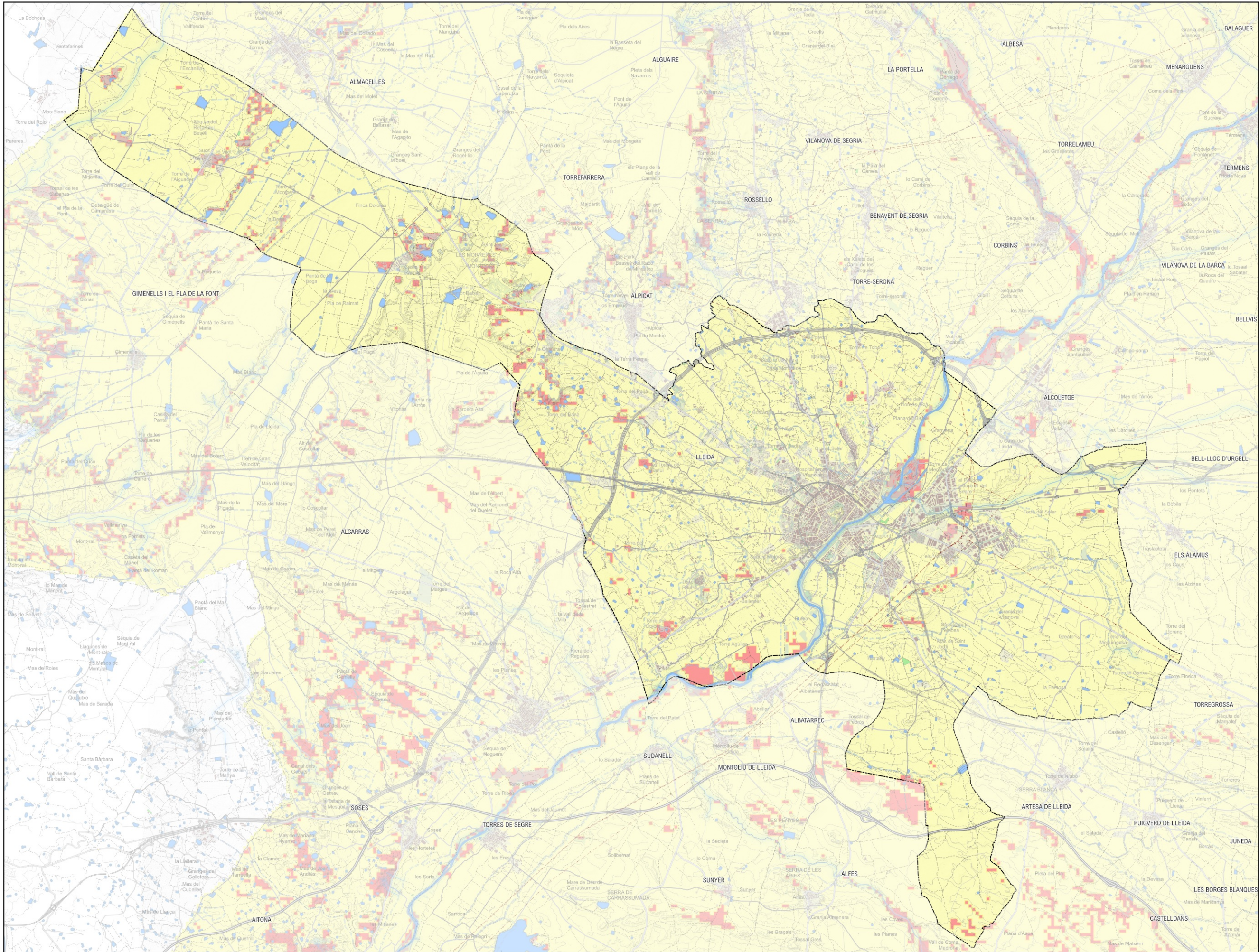


LEGENDA

- LÍMIT MUNICIPAL
- PARCEL·LES AMB EDIFICACIONS AGRÍCOLES

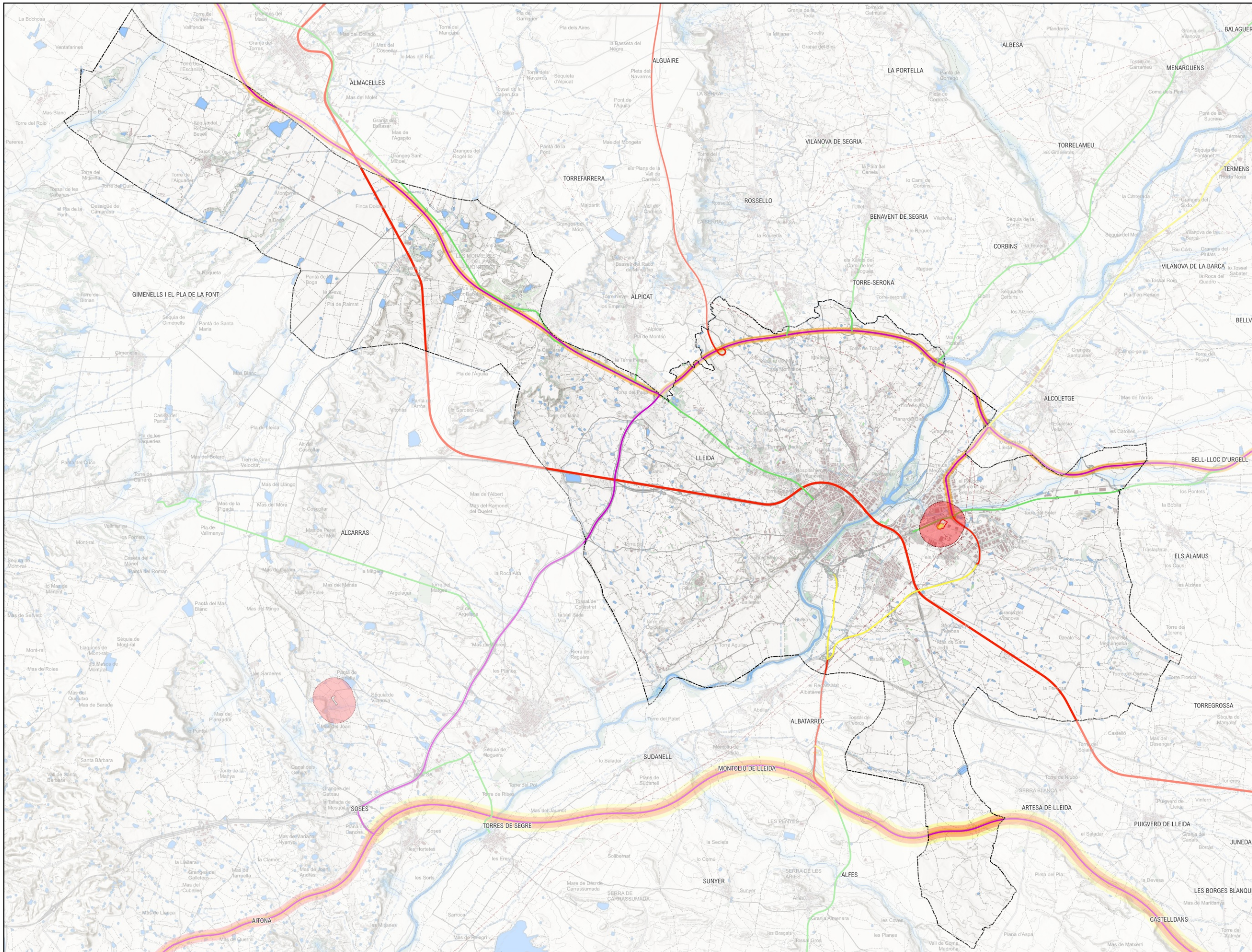


- LEGENDA**
-  LÍMIT MUNICIPAL
 -  PUNTS NEGRES (INUNCAT)
 -  ZONA DE FLUX PREFERENT
 -  T500

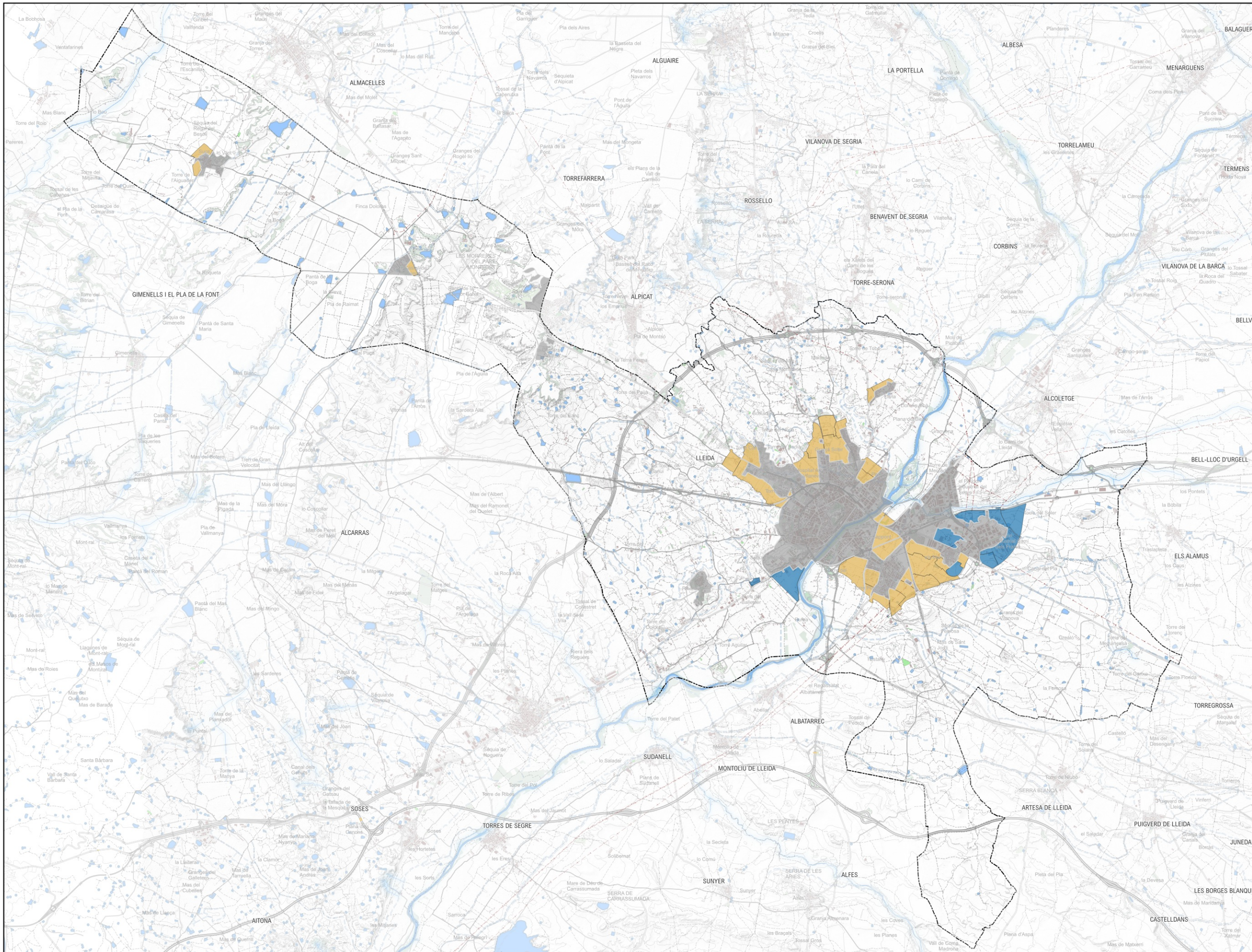


LEGENDA





-  LÍMIT MUNICIPAL
-  BAIX
-  MODERAT
-  ALT
-  MOLT ALT

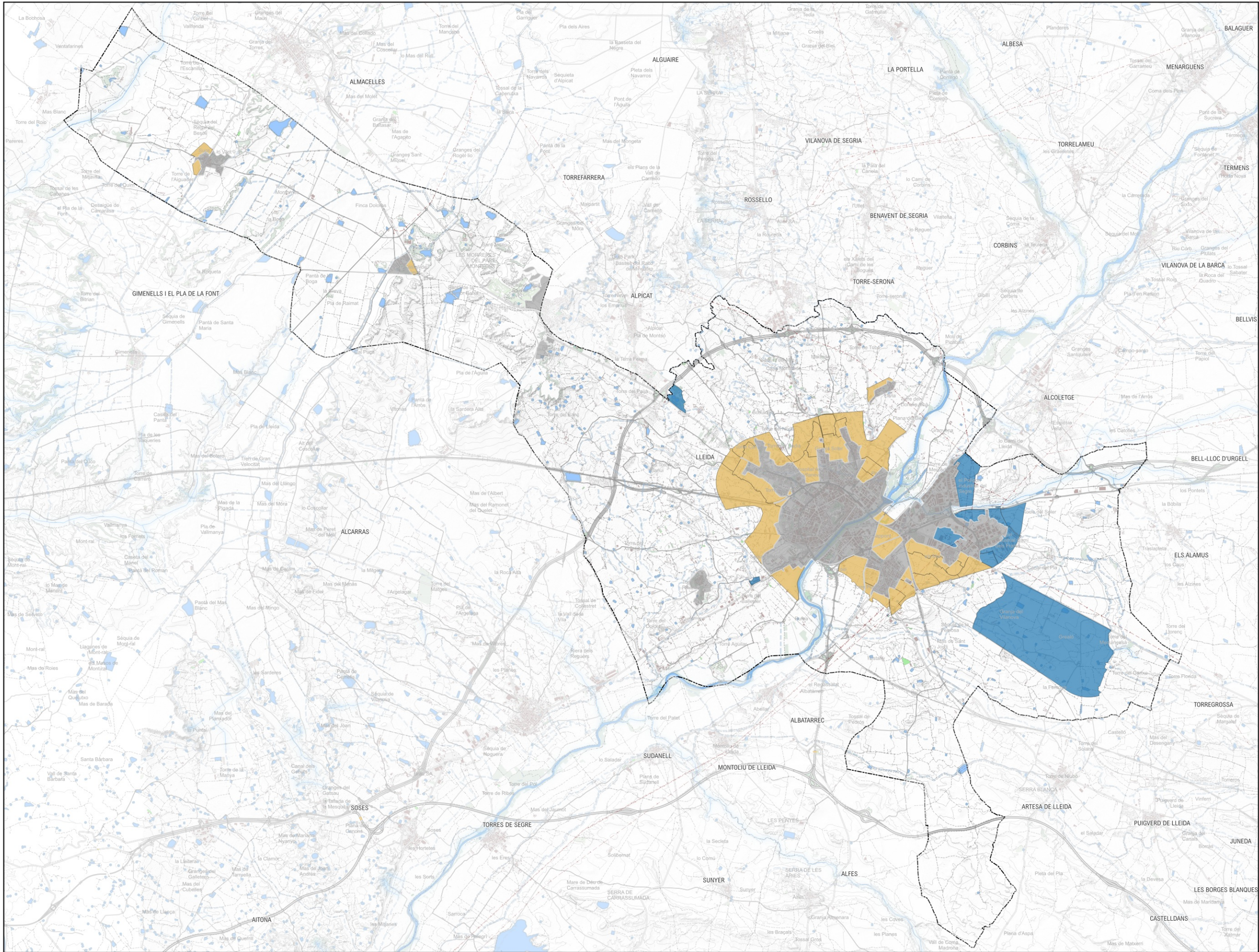


- LEGENDA**
- LÍMIT MUNICIPAL
 - ZONES INDEFENSIÓ AUTOPORTECCIÓ
 - ZONES INTENSITAT LÍMIT
 - TRANSCAT ZONES INDEFENSIÓ**
 - AFECTACIÓ PER INCENDI DE TOLL. BUFFER 75m.
 - AFECTACIÓ PER NÚVOL INFLAMABLE. BUFFER 150m.
 - AFECTACIÓ PER EXPLOSIÓ GREU. BUFFER 250m.
 - AFECTACIÓ PER NÚVOL TÒXIC DE CURT ABAST. BUFFER 300m.
 - TRANSCAT PERILL TRAMS**
 - BAIX
 - MIG
 - ALT
 - MOLT ALT







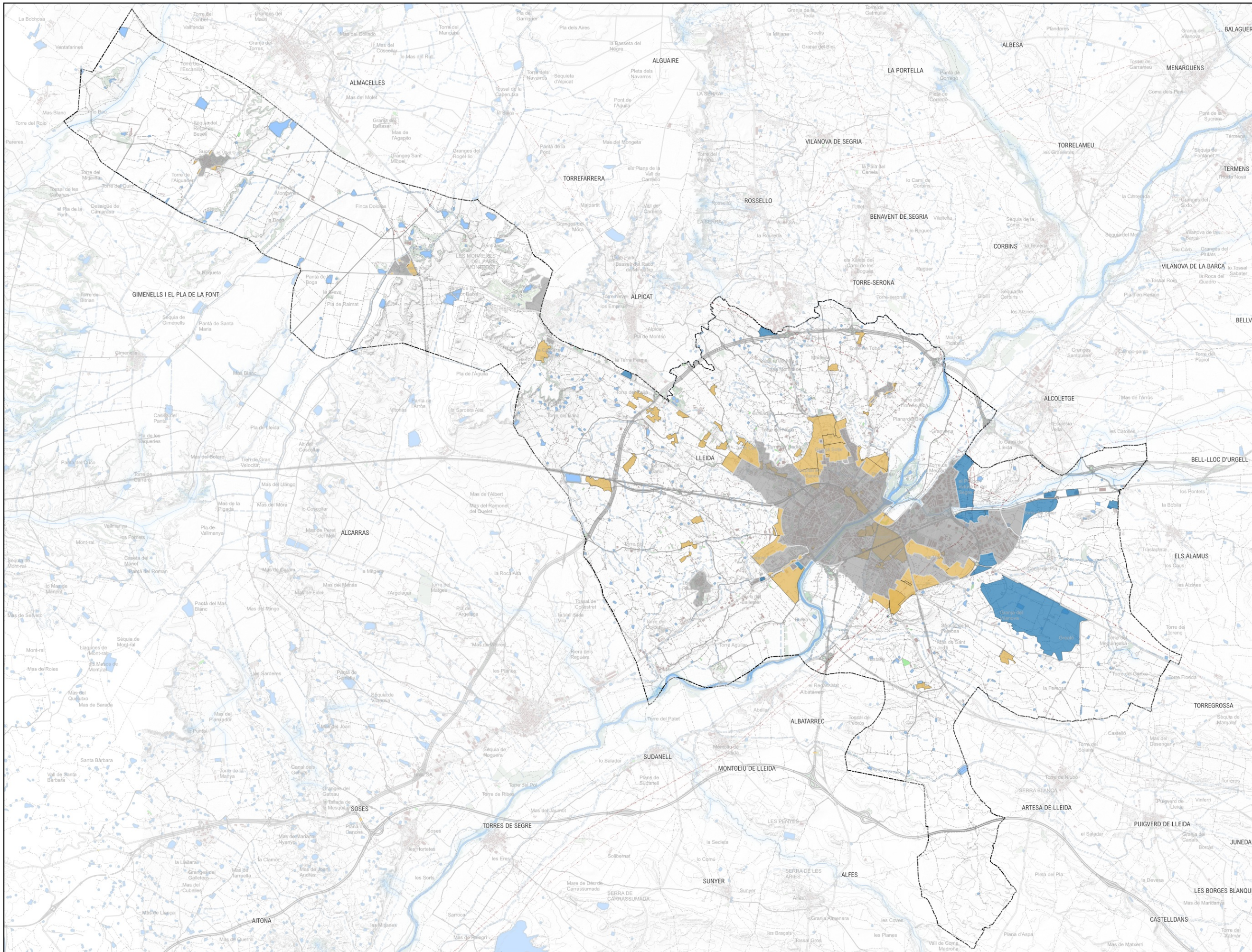
LEGENDA

-  LÍMIT MUNICIPAL
-  SÒL URBÀ
-  SÒL URBANITZABLE D'ACTIVITAT
-  SÒL URBÀ RESIDENCIAL







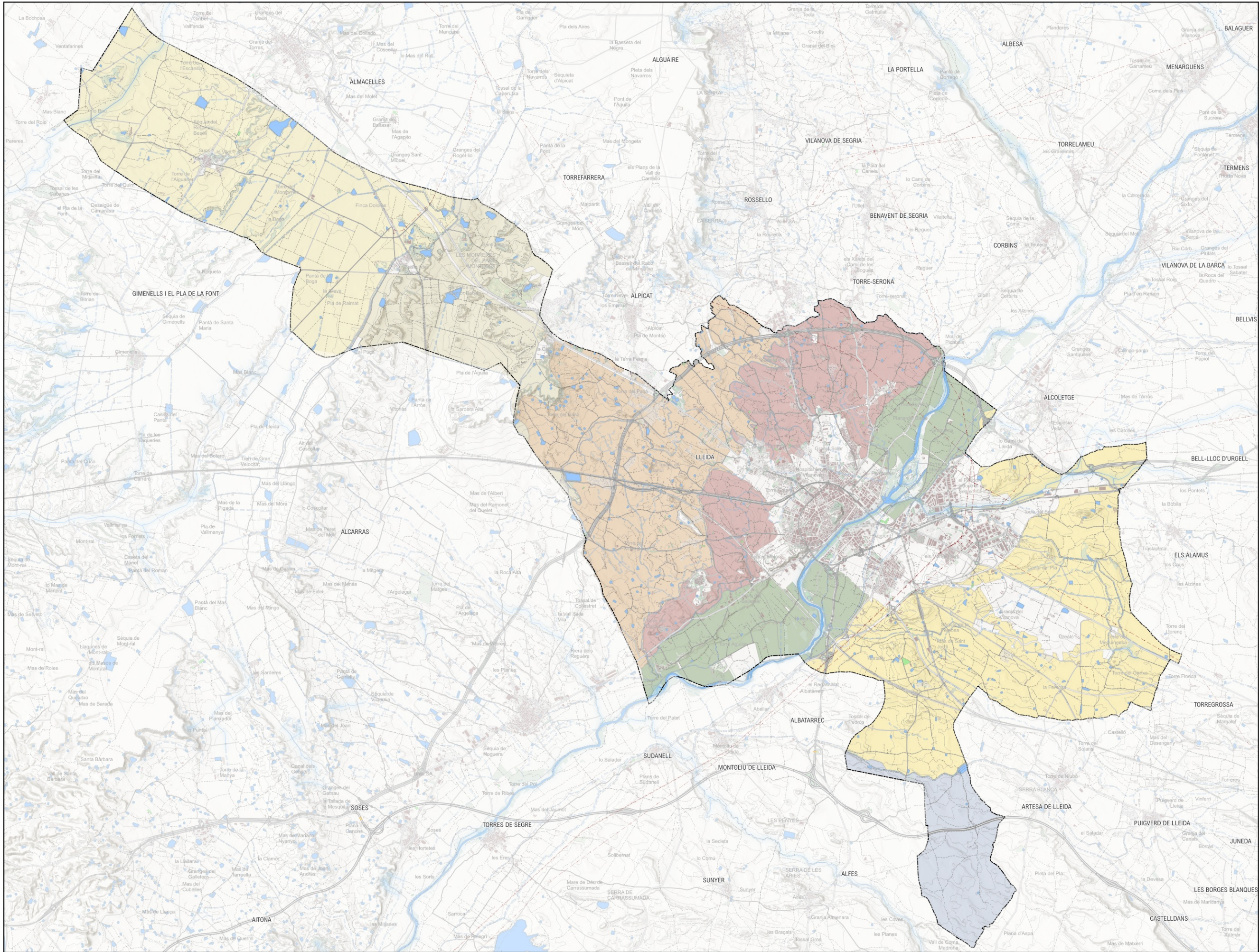
LEGENDA

-  LÍMIT MUNICIPAL
-  SÒL URBÀ
-  SÒL URBANITZABLE D'ACTIVITAT
-  SÒL URBÀ RESIDENCIAL

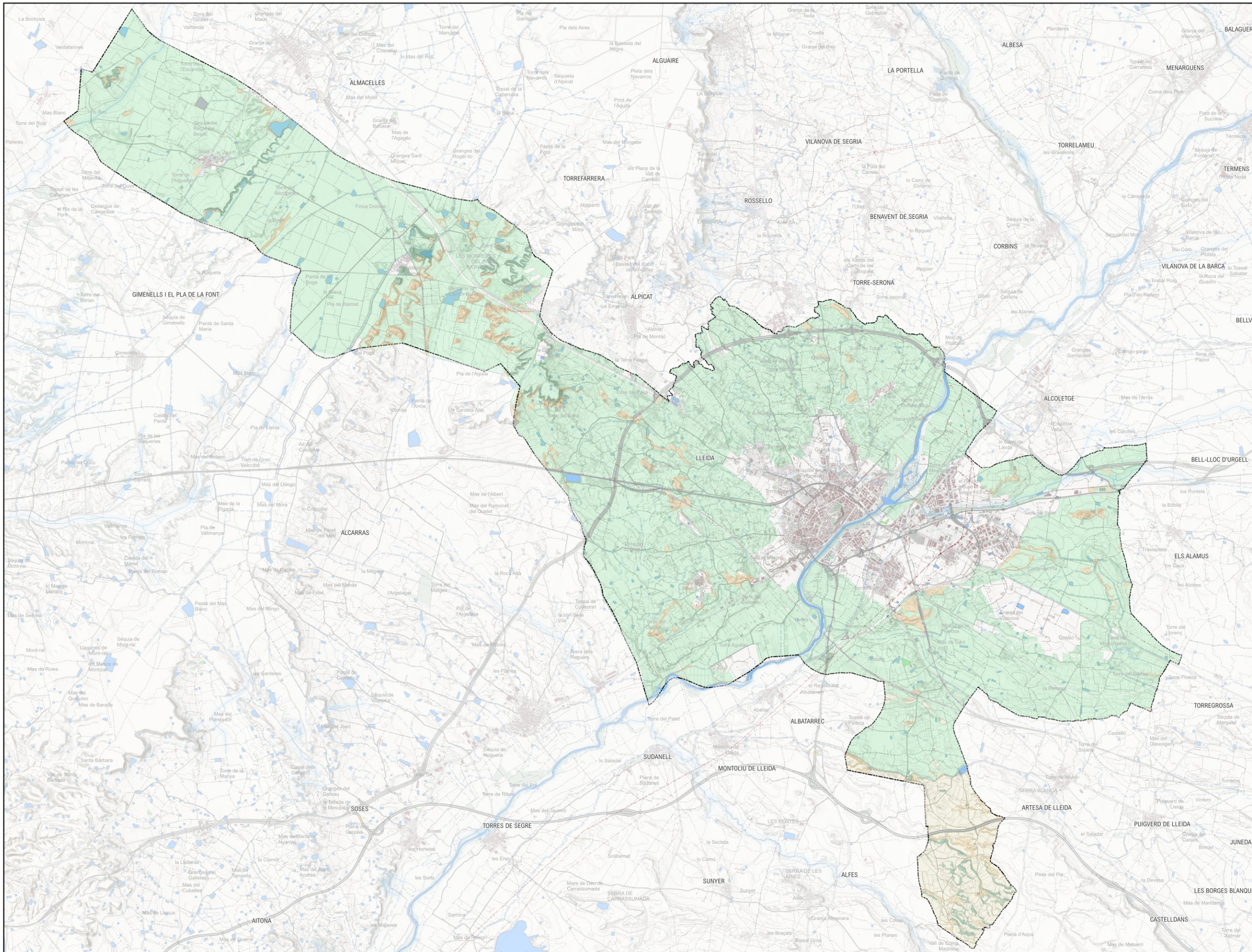


LEGENDA

-  LÍMIT MUNICIPAL
-  SÒL URBÀ
-  SÒL URBANITZABLE D'ACTIVITAT
-  SÒL URBÀ RESIDENCIAL

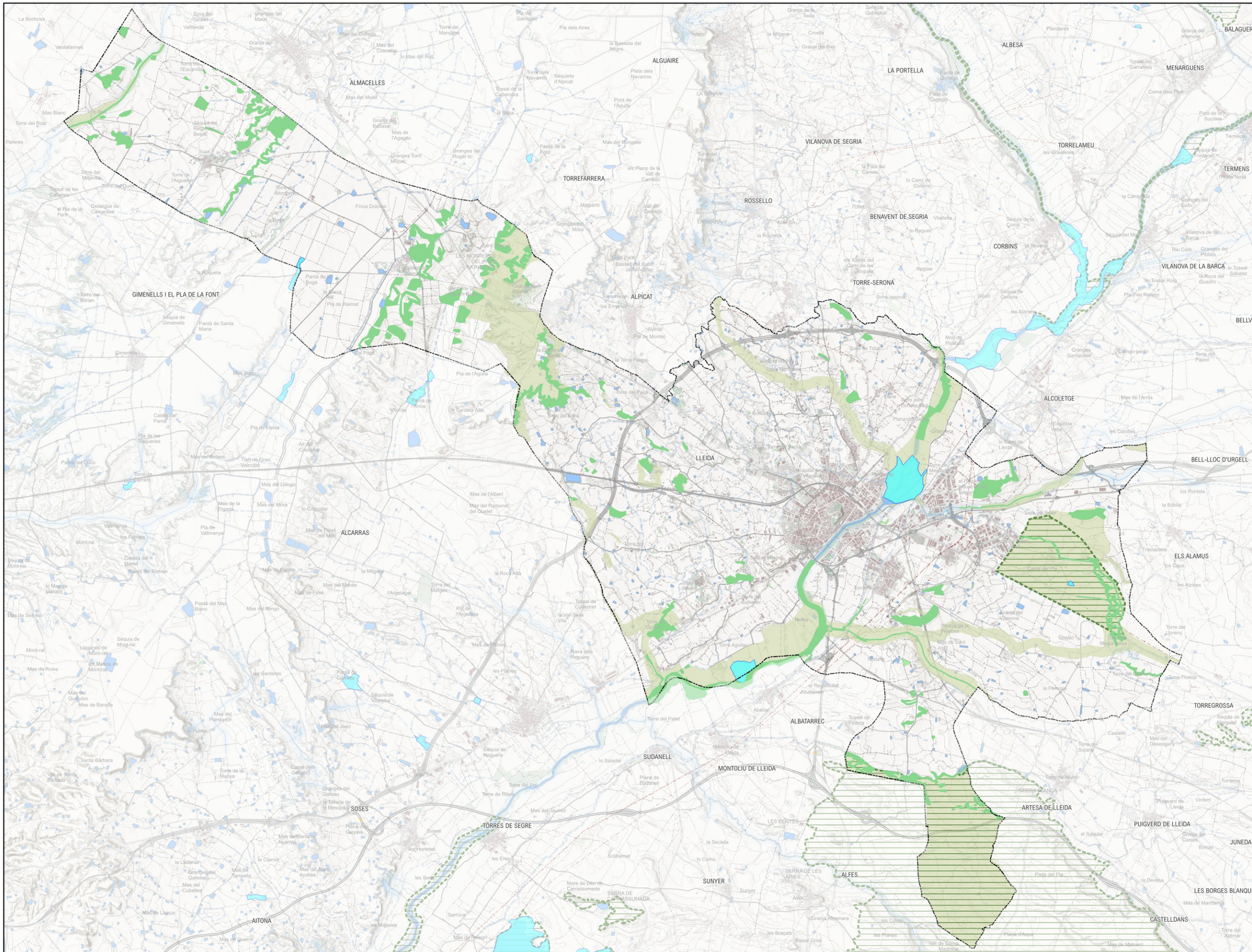


- LEGENDA**
- LÍMIT MUNICIPAL
 - CORREDOR FLUVIAL DEL SEGRE
 - LA CERDERA
 - REGS D'ARAGÓ I CATALUNYA
 - REGS DE L'URGELL
 - REGS DE LA PINYANA
 - REGS DE LA SÈQUIA MAJOR
 - SECANS

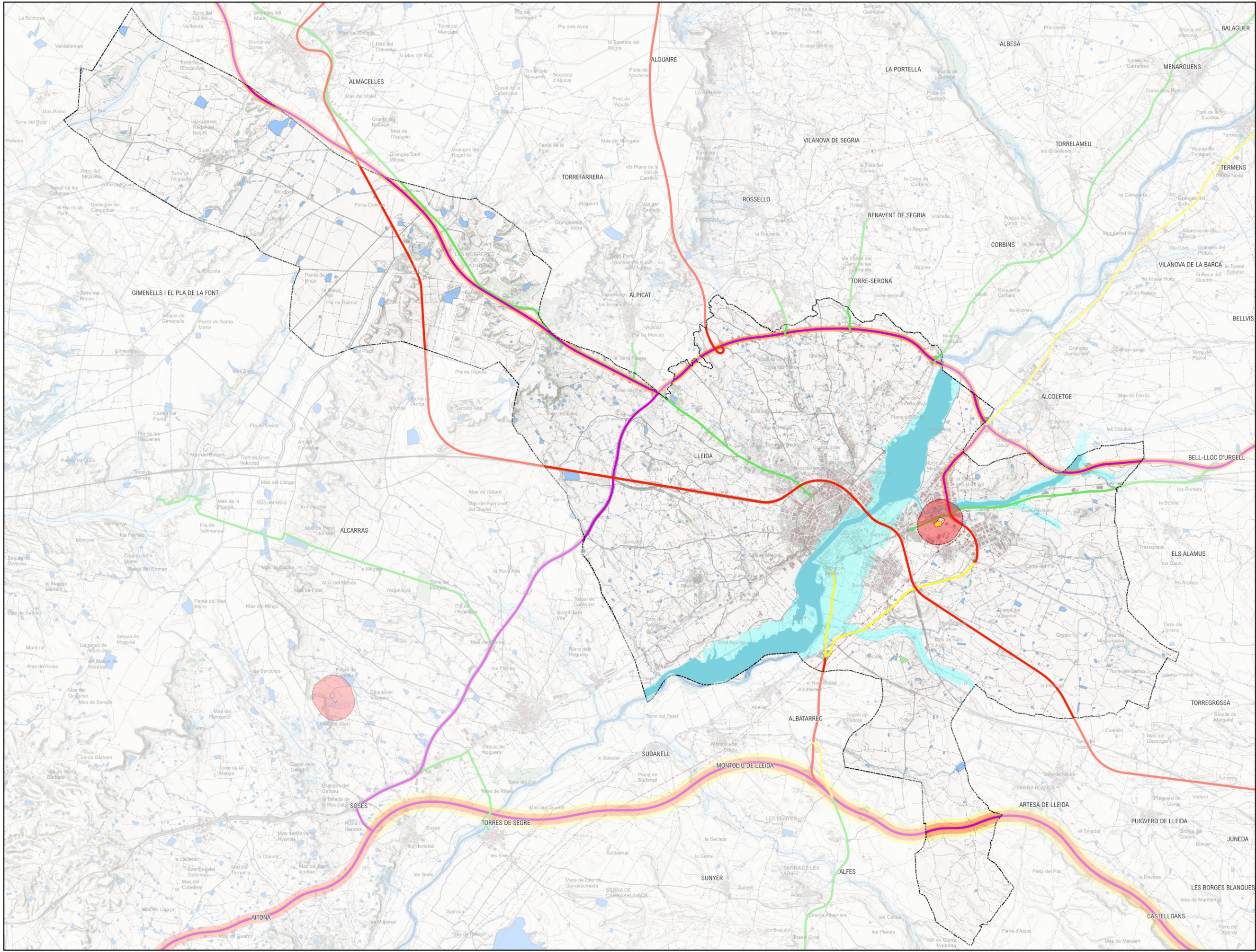


LEGENDA

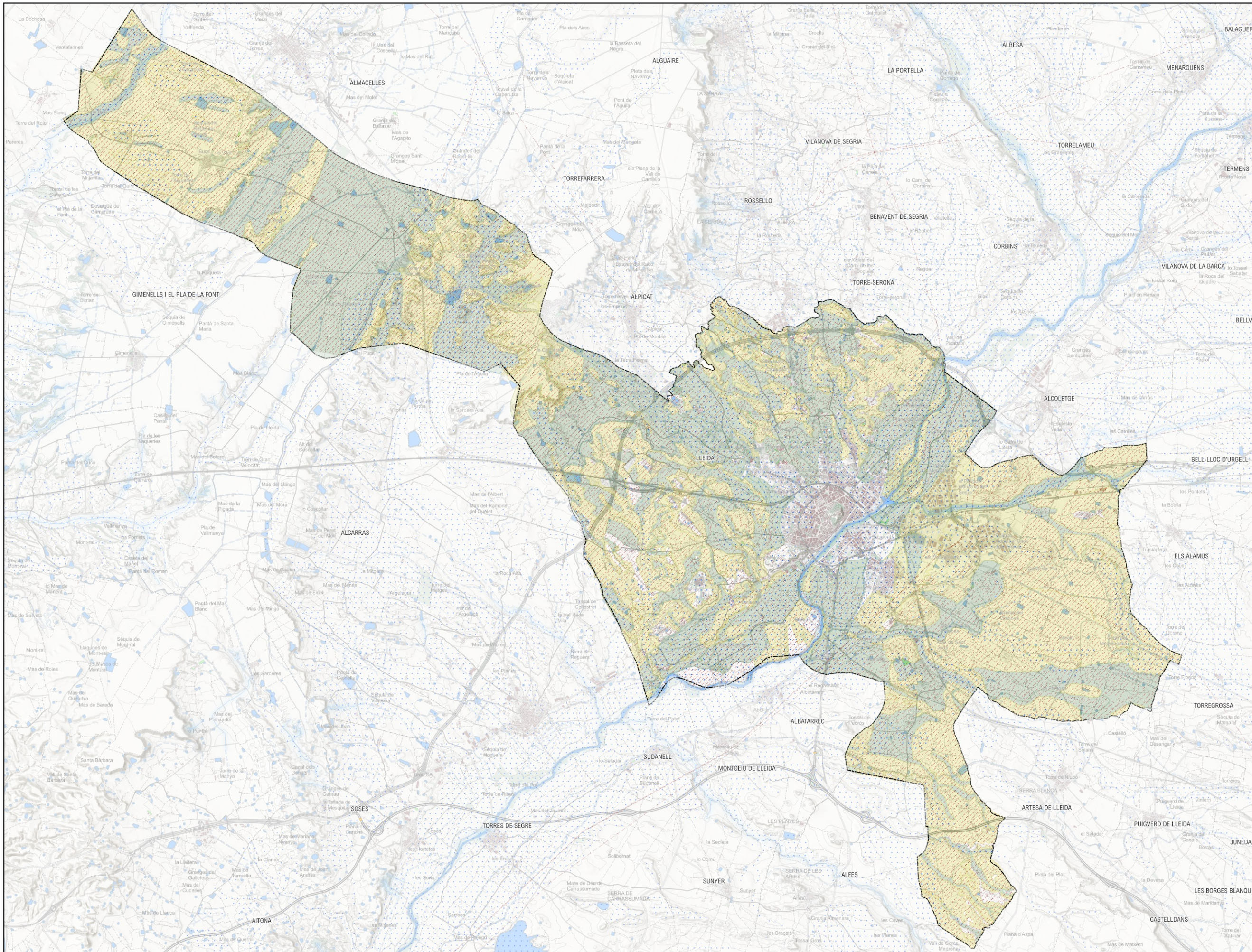
- LÍMIT MUNICIPAL
- 1. HÀBITATS D'INTERÈS COMUNITARI
- 2. MATOLLARS
- 3. SECÀ
- 4. REGADIU



- LEGENDA**
- LÍMIT MUNICIPAL
 - ZONES HUMIDES
 - AIN
 - PROTECCIONS SECTORIALS**
 - XARXA NATURA 2000
 - PROTECCIONS TERRITORIALS**
 - /// SÒL DE PROTECCIÓ TERRITORIAL
 - SÒL DE VALOR NATURAL I DE CONNEXIÓ

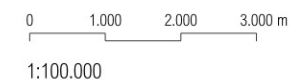


- LLEENDA**
- LÍMIT MUNICIPAL
 - RISC QUÍMIC**
 - ZONES INDEFENSIÓ**
 - AFECTACIÓ PER INCENDI DE TOLL. BUFFER 75m.
 - AFECTACIÓ PER NÚVOL INFLAMBLE. BUFFER 150m.
 - AFECTACIÓ PER EXPLOSIÓ GREU. BUFFER 250m.
 - AFECTACIÓ PER NÚVOL TÒXIC DE CURT ABAST. BUFFER 300m.
 - TRANSCAT**
 - BAIX
 - MIG
 - ALT
 - MOLT ALT
 - ZONES INTENSITAT LÍMIT
 - ZONES INDEFENSIÓ AUTOPORTECCIÓ
 - RISC INUNDABILITAT**
 - T500
 - ZONA DE FLUX PREFERENT

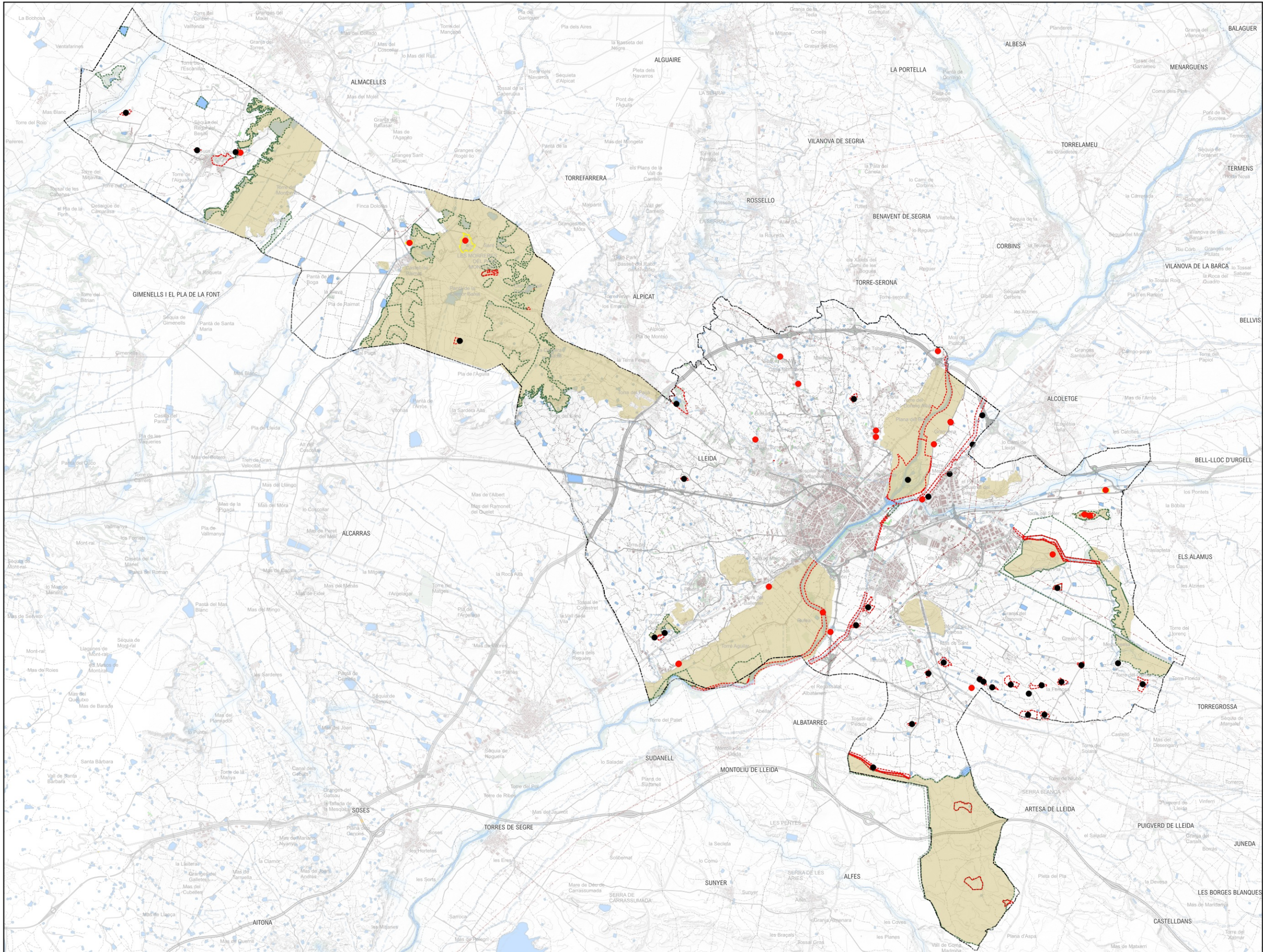


LLEENDA

- LÍMIT MUNICIPAL
- SERVEIS DE PROVEÏMENT**
- ▨ VALOR AGRICOLA
- ZONES DE RECARREGA**
- CLASSE I i CLASSES II
- CLASSE III i CLASSES IV



9.C.3



LLLEGENDA

- LÍMIT MUNICIPAL
- PATRIMONI A PROTEGIR**
 - BÉ AMBIENTAL I PAISATGÍSTIC
 - BÉNS ARQUITECTÒNICS
 - ▭ Be Ambiental-Paisagístic
 - ▭ Be Natural
 - ▭ Béns arquitectònics
- PAISATGE**
 - ▭ PAISATGE