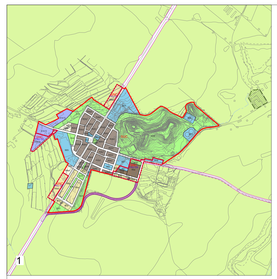

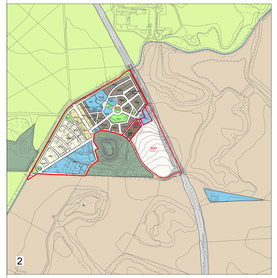

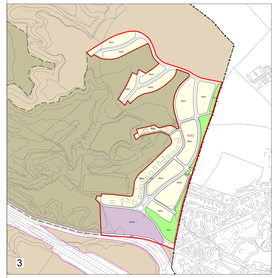

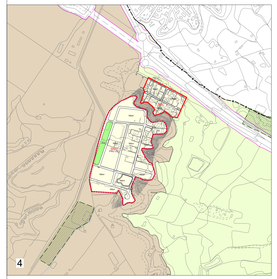

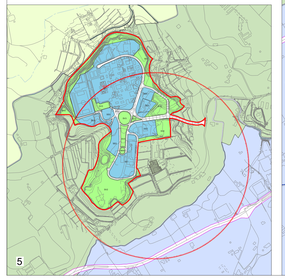

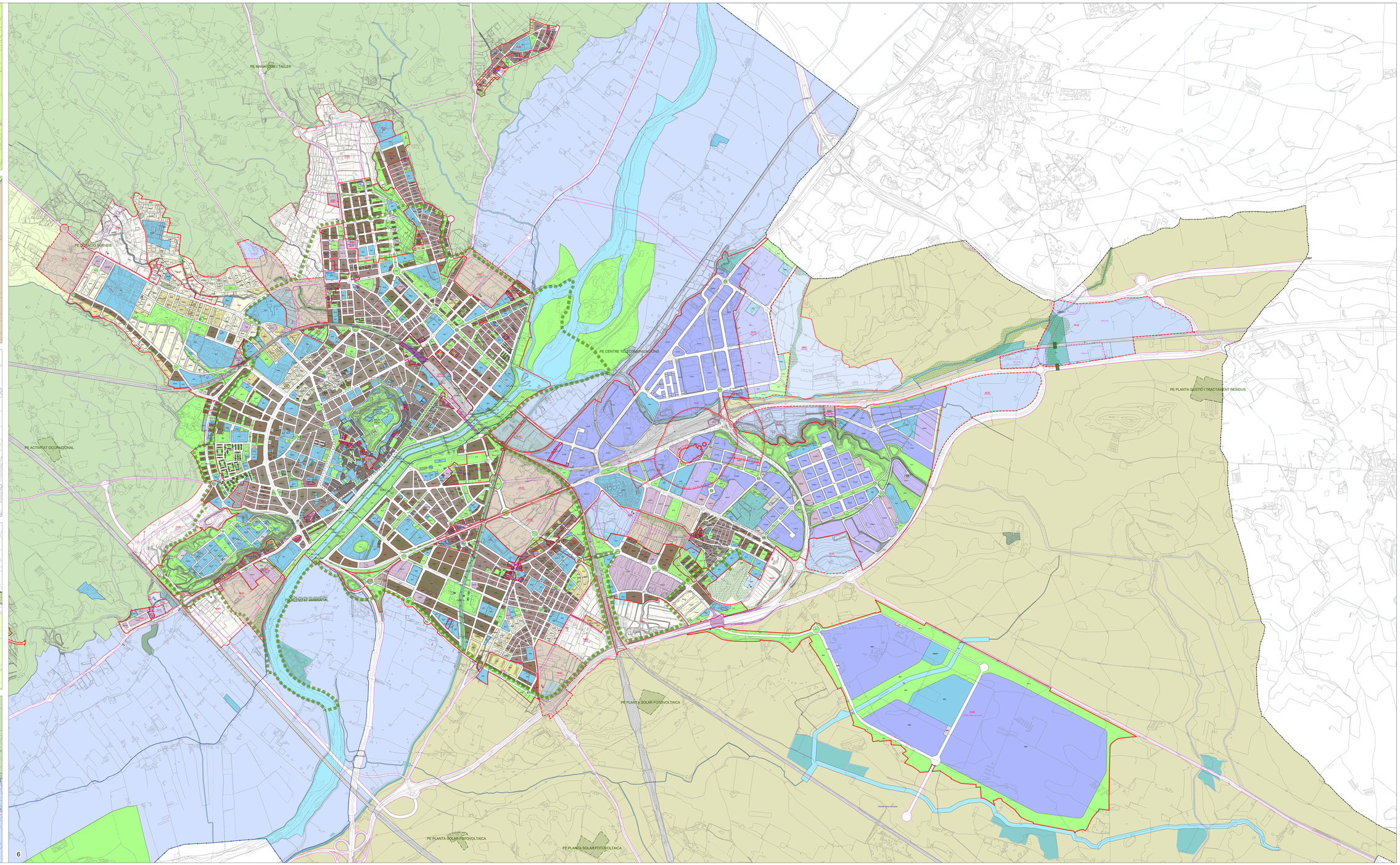

Font:
Cartografia topogràfica a escala 1:1.000 (CT-1M) elaborada per l'Institut Cartogràfic de Catalunya Sistema de referència ETRS89. Data del vol: 2012.
Base topogràfica a escala 1:5.000: (BT-5M) elaborada per l'Institut Cartogràfic de Catalunya. Sistema de referència ETRS89. Data del vol: 2015.

LLEGENDA

Límit terme municipal de Lleida

CLASSIFICACIÓ DEL SÒL

- SUC — Límit sòl urbà consolidat
- SNC — Límit sòl urbà no consolidat
- SUD — Límit sòl urbanitzable delimitat
- SND — Límit sòl urbanitzable no delimitat

SECTORS DE PLANEJAMENT

- Límit de sector de desenvolupament
- Límit d'àmbit de gestió
- Límit de sector transversal
- Límit Pla especial
- Pla/ns especials vigents
- PMU residencial

ALTRES

- PICH

QUALIFICACIONS

SISTEMES

- SV1 — Xarxa bàsica
- SV2 — Xarxa urbana
- SX3 — Itinerari de vianants
- SX4 — Camins rurals
- SX5 — Carrerades
- SX6 — Aparcaments públics
- SX6p — Aparcaments privats
- SF — Ferroviari
- SH — Hidrològic
- SV — Zones verdes
- SE — Equipaments públics
- SE — Equipaments comunitaris
- SEp — Equipaments privats
- ST — Serveis tècnics

SÒL URBÀ

- BI — Centre Històric
- BI — Ensamble intensiu
- BI — Ensamble semicontinuat
- A1 — Ensamble d'Illa oberta
- R5 — Cases agrupades
- R6 — Cases aïllades
- A1 — Industrial
- A2 — Serveis
- A3 — Logística

QUALIFICACIONS PICH

- SA1/SR1/ — SA1/SR1/
- Indica el nivell on s'aplica aquesta qualificació

SÒL URBANITZABLE

DELIMITAT

- Desenvolupament residencial
- Desenvolupament activitat econòmica

NO DELIMITAT

- Desenvolupament residencial
- Desenvolupament activitat econòmica

RISCOS QUÍMICS

- Zona d'interitat limit a l'exterior
- Zona d'intervenció i alerta interna
- Zona d'indefensió envers l'exterior/producció
- Perímetre de la instal·lació
- Servitud de pas obsoluta

ALTRES

- Pla de fauna
- Ronda Venta

Aprovat inicialment per l'Ajuntament Ple
en sessió de data 30 d'abril de 2026
En dono fe.
El secretari general de l'Ajuntament de Lleida,

LA PAERIA

Antonio Ropero Vilaró
Secretari General
Ajuntament de Lleida

2026.05.05
15:21:31 +02'00'

PLA D'ORDENACIÓ URBANÍSTICA MUNICIPAL
AJUNTAMENT DE LLEIDA

Ordenació de sòl urbà i urbanitzable. Plànols generals
QUALIFICACIÓ DEL SÒL

APROVACIÓ INICIAL
Abril 2026

Escala: 1:10.000

LA PAERIA

OR. 4.1